
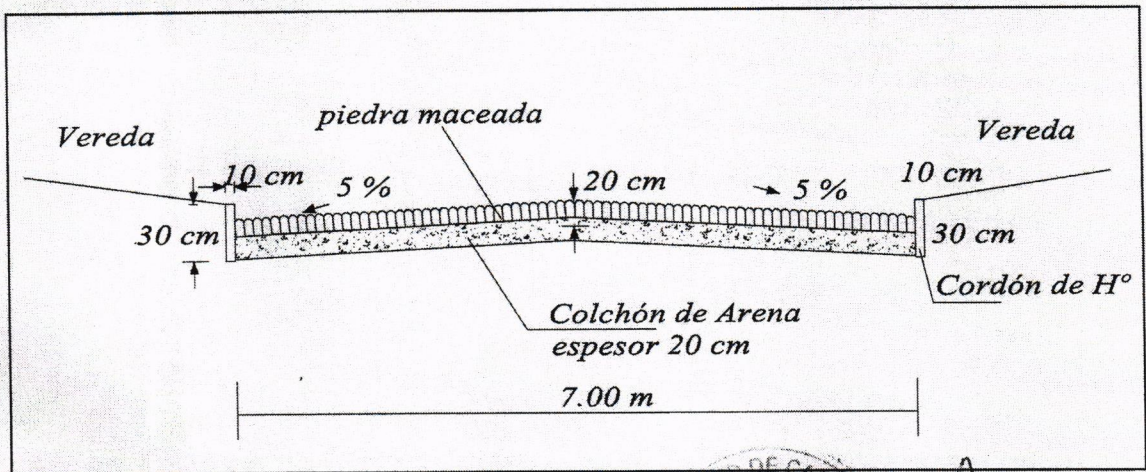


CALLES YATAITY CORÁ Y PUBLICA EXISTENTE
CÑIA 5ª YATAITY, BARRIO 25 DE MAYO

| | | |
|--|---------------------------------|----------------------|
| OBRA: PROYECTO DE EMPEDRADO | AÑO: 2024 | Lamina N° DC - 01 |
| PROYECTISTA: Lic. Ildefonso Villalba. | SUPERFICIE TOTAL : 1.637,60 m2. | Escala 1/2900 |
| Km 23 Ruta PY 02 Mcal. Estigarribia e/ Mcal López-Teléfono 0228-364727 | | |



[Signature]
Arq. José F. Benítez C.
Director de Infraestructura y Servicios
Municipalidad de Capiatá

CALLES YATAITY CORÁ Y PÚBLICA EXISTENTE
COMPAÑIA 5º YATAITY - BARRIO 25 DE MAYO

| | | | |
|---|------------------|-----------|------------------|
| OBRA: CONSTRUCCIÓN DE EMPEDRADO | | AÑO: 2024 | Lámina N° 02 |
| DIRECCIÓN DE INFRAESTRUCTURA PÚBLICA Y SERVICIOS | DETALLE DE CORTE | | Escala 1/2255 |
| Km 23 Ruta PY02 Mcal. Estigarribia e/ Mcal López-Teléfono 0228-364727 | | | |



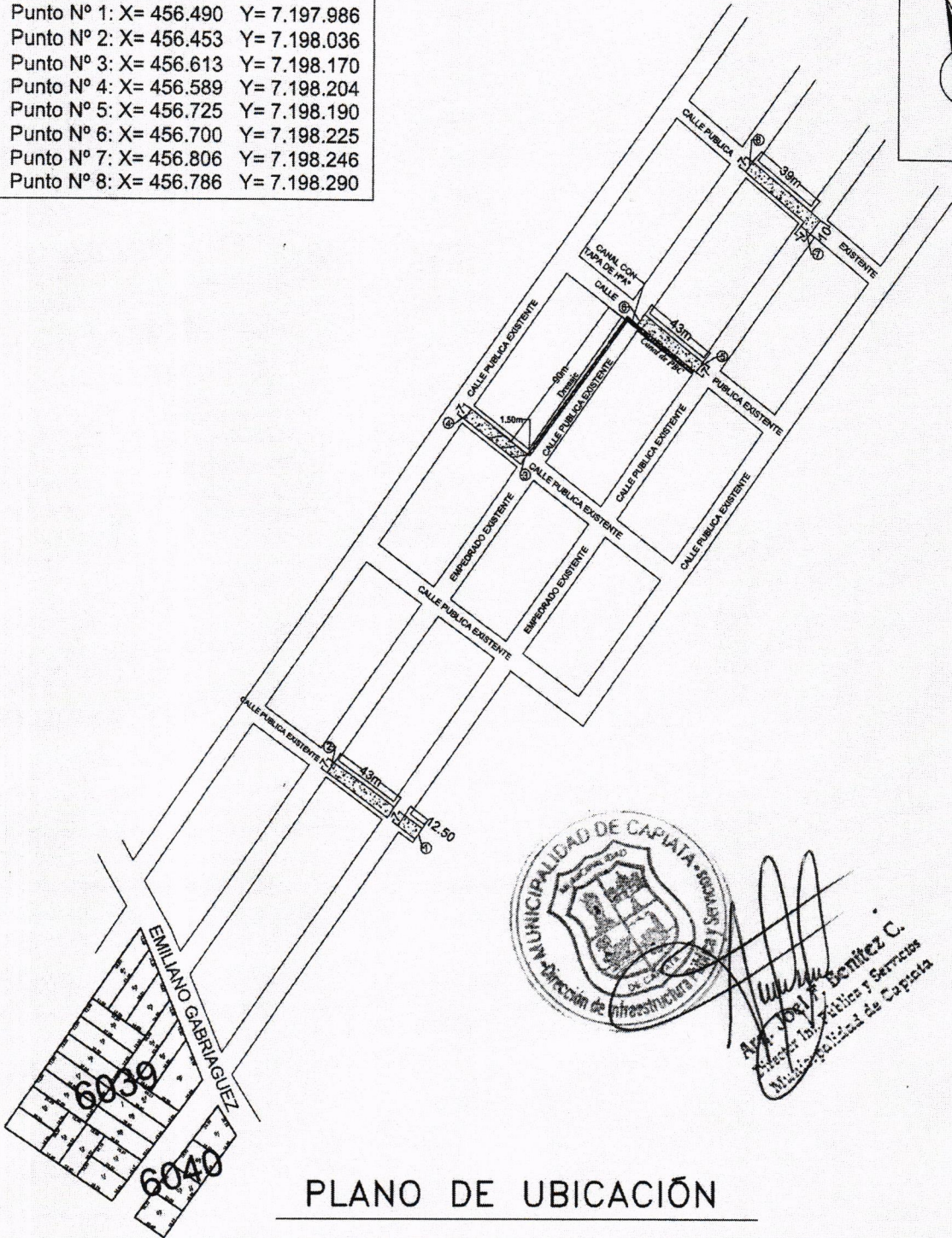
MUNICIPALIDAD DE
CAPATÁ



Gobierno Municipal de la Ciudad de Capiatá
Dirección de Infraestructura Pública y Servicios
Periodo 2021-2026

COORDENADAS U.T.M

Punto N° 1: X= 456.490 Y= 7.197.986
Punto N° 2: X= 456.453 Y= 7.198.036
Punto N° 3: X= 456.613 Y= 7.198.170
Punto N° 4: X= 456.589 Y= 7.198.204
Punto N° 5: X= 456.725 Y= 7.198.190
Punto N° 6: X= 456.700 Y= 7.198.225
Punto N° 7: X= 456.806 Y= 7.198.246
Punto N° 8: X= 456.786 Y= 7.198.290



[Signature]
Ing. Joel Benítez C.
Director de Infraestructura y Servicios
Municipalidad de Capiatá

PLANO DE UBICACIÓN

CALLES PUBLICA EXISTENTE
CÑIA 2ª COSTA SALINAS, Bº SAN JUAN

| | | | |
|--|---|------------------|-----------------------------|
| OBRA: <i>PROYECTO DE EMPEDRADO CON CANAL A CIELO ABIERTO DE PBC</i> | | AÑO: 2024 | Lamina N° DC - 01 |
| DEPARTAMENTOS DE OBRAS Y PROYECTOS | SUPERFICIE TOTAL: 1.454,50 m2 COMPLEMENTARIO: 41,00 m2 | | Escala 1/3500 |
| <i>Km 23 Ruta PY 02 Mcal. Estigarribia e/ Mcal López-Teléfono 0228-364727</i> | | | |