

Capiatá
Por Buen Camino

Gobierno Municipal de la Ciudad de Capiatá
Dirección de Infraestructura Pública y Servicios
Periodo 2021-2026

COORDENADAS U.T.M.

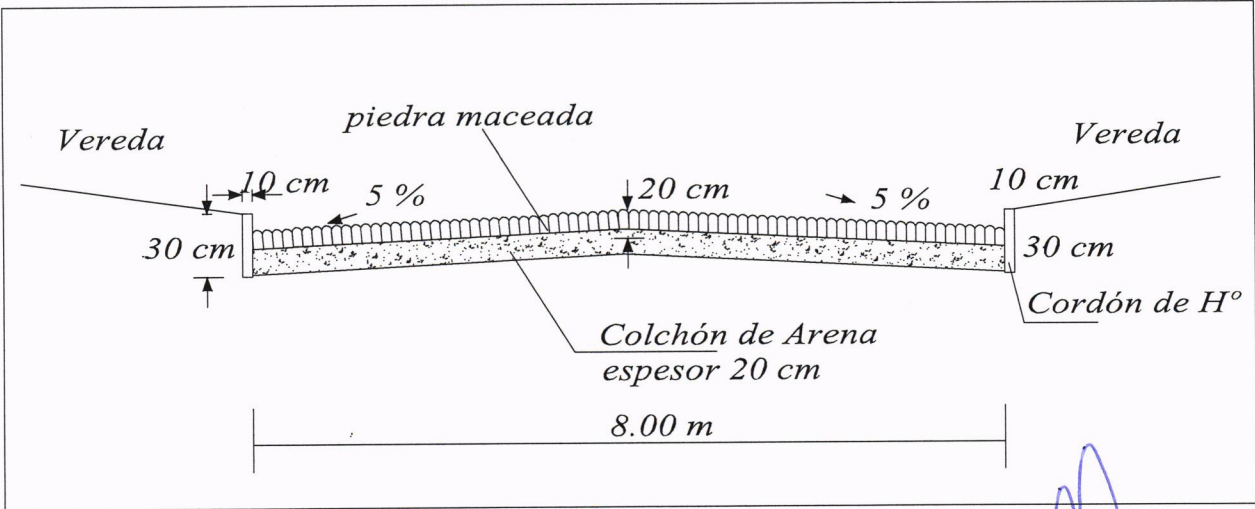
P1 : X: 459.070 Y: 7.192.115
P2 : X: 458.953 Y: 7.192.085
P3 : X: 458.947 Y: 7.192.077



COMPAÑIA 15° ALDANA CAÑADA - BARRIO 6 DE ENERO - CALLE PÚBLICA EXISTENTE

OBRA: CONSTRUCCIÓN DE EMPEDRADO		AÑO: 2024	Lámina N° 01
PROYECTISTA: CÉSAR ALCARAZ	SUPERFICIE TOTAL: 1.048 m2		Escala 1/2255

Km 23 Ruta PY02 Mcal. Estigarribia e/ Mcal López- Teléfono 0228-364727





COMPAÑIA 15° ALDANA CAÑADA - BARRIO 6 DE ENERO - CALLE PÚBLICA EXISTENTE		
OBRA: CONSTRUCCIÓN DE EMPEDRADO	AÑO: 2024	Lámina N° 02
PROYECTISTA: CÉSAR ALCARAZ	DETALLE DE CORTE	Escala 1/2255
Km 23 Ruta PY02 Mcal. Estigarribia e/ Mcal López-Teléfono 0228-364727		



MUNICIPALIDAD DE
CAPATÁ

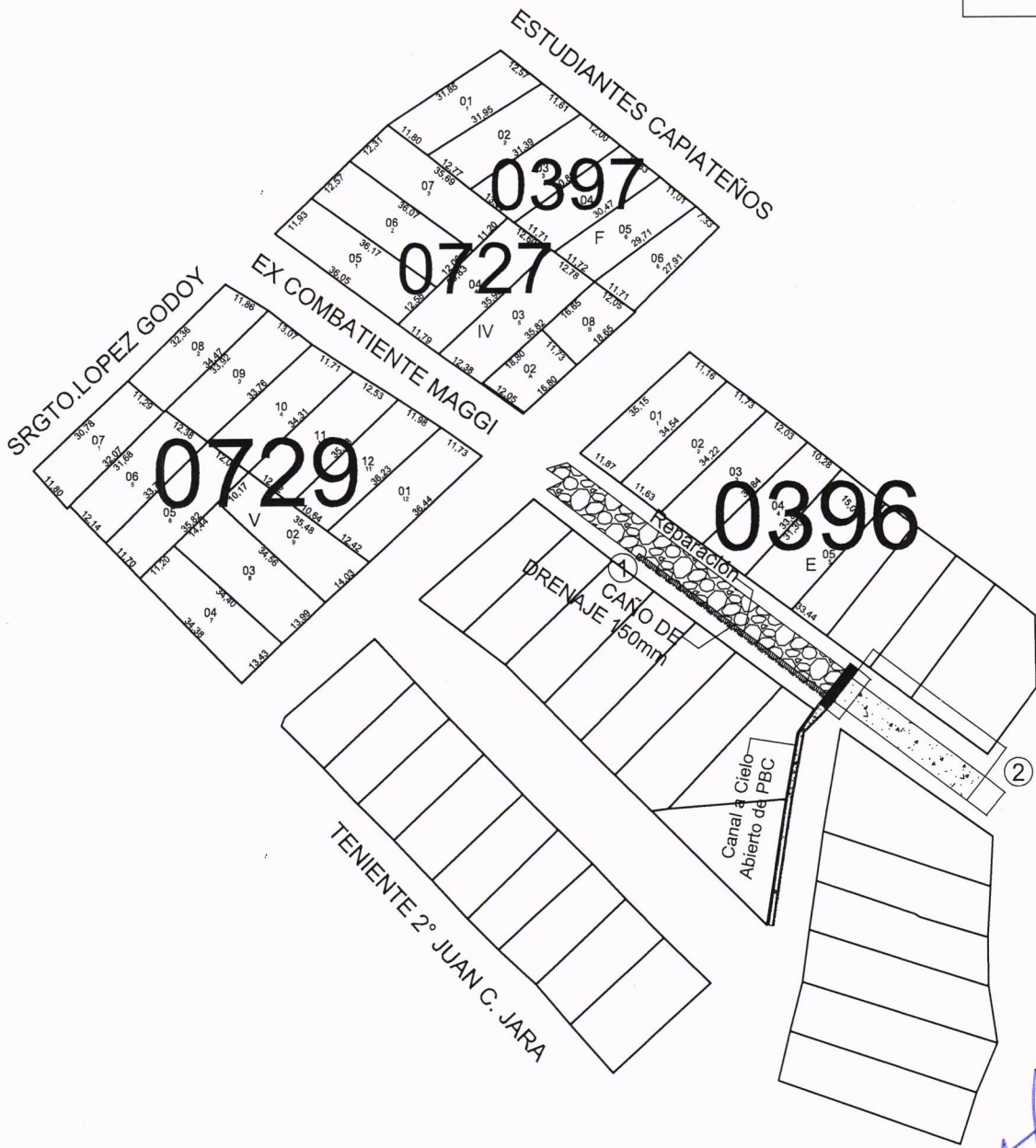


Gobierno Municipal de la Ciudad de Capiatá
Dirección de Infraestructura Pública y Servicios
Periodo 2021-2026

COORDENADAS U.T.M

Punto N° 1: X= 456.176 Y= 7.195.710

Punto N° 2: X= 456.247 Y= 7.195.672



PLANO DE UBICACIÓN

CALLE EX COMBATIENTE MAGGI Y PUBLICA EXISTENTE
CASCO URBANO, B° SAN ROQUE

OBRA: PROYECTO DE EMPEDRADO CON
CANAL A CIELO ABIERTO DE PBC

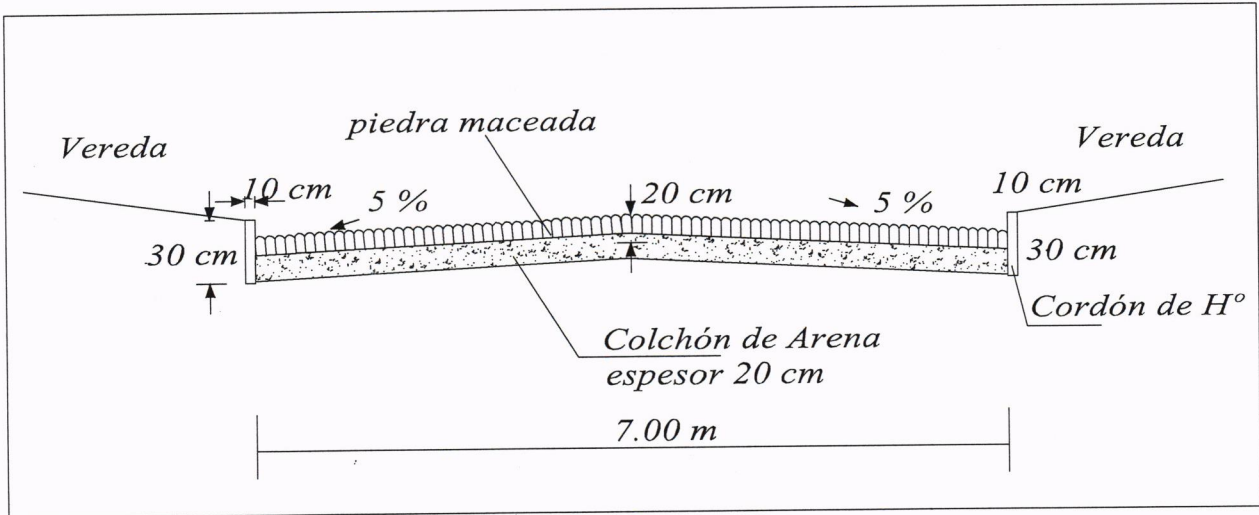
AÑO: 2024

PROYECTISTA: Lic. Ildefonso Villalba.

SUPERFICIE TOTAL: 328,00 m2
COMPLEMENTARIO: 98,00 m3

Lamina N°
DC - 01
Escala
1/1700

Km 23 Ruta PY 02 Mcal. Estigarribia e/ Mcal López-Teléfono 0228-364727



CASCO URBANO - BARRIO SAN ROQUE II - CALLE EX COMBATIENTE MAGGI Y PUBLICA EXISTENTE

OBRA: CONSTRUCCIÓN DE EMPEDRADO

AÑO: 2024

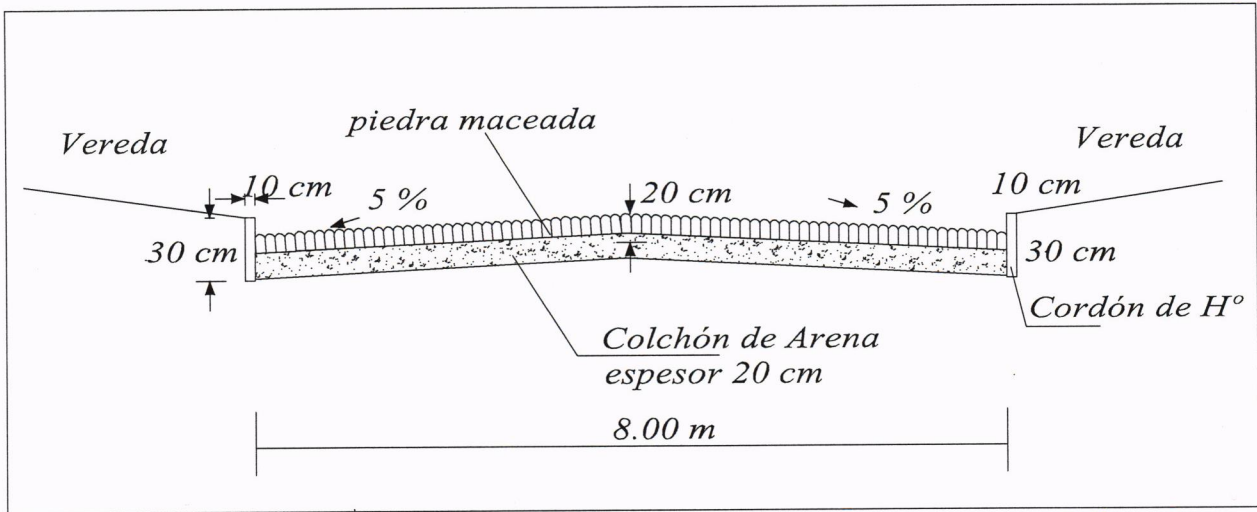
Lámina N°
02

DIRECCIÓN DE INFRAESTRUCTURA
PÚBLICA Y SERVICIOS

DETALLE DE CORTE

Escala
1/2255

Km 23 Ruta PY02 Mcal. Estigarribia e/ Mcal López-Teléfono 0228-364727



CÑIA 15° ALDANA CAÑADA - BARRIO SAN MIGUEL - CALLE PÚBLICA EXISTENTE

OBRA: CONSTRUCCIÓN DE EMPEDRADO

AÑO: 2024

Lámina N°
02

DIRECCIÓN DE INFRAESTRUCTURA
PÚBLICA Y SERVICIOS

DETALLE DE CORTE

Escala
1/2255

Km 23 Ruta PY02 Mcal. Estigarribia e/ Mcal López-Teléfono 0228-364727

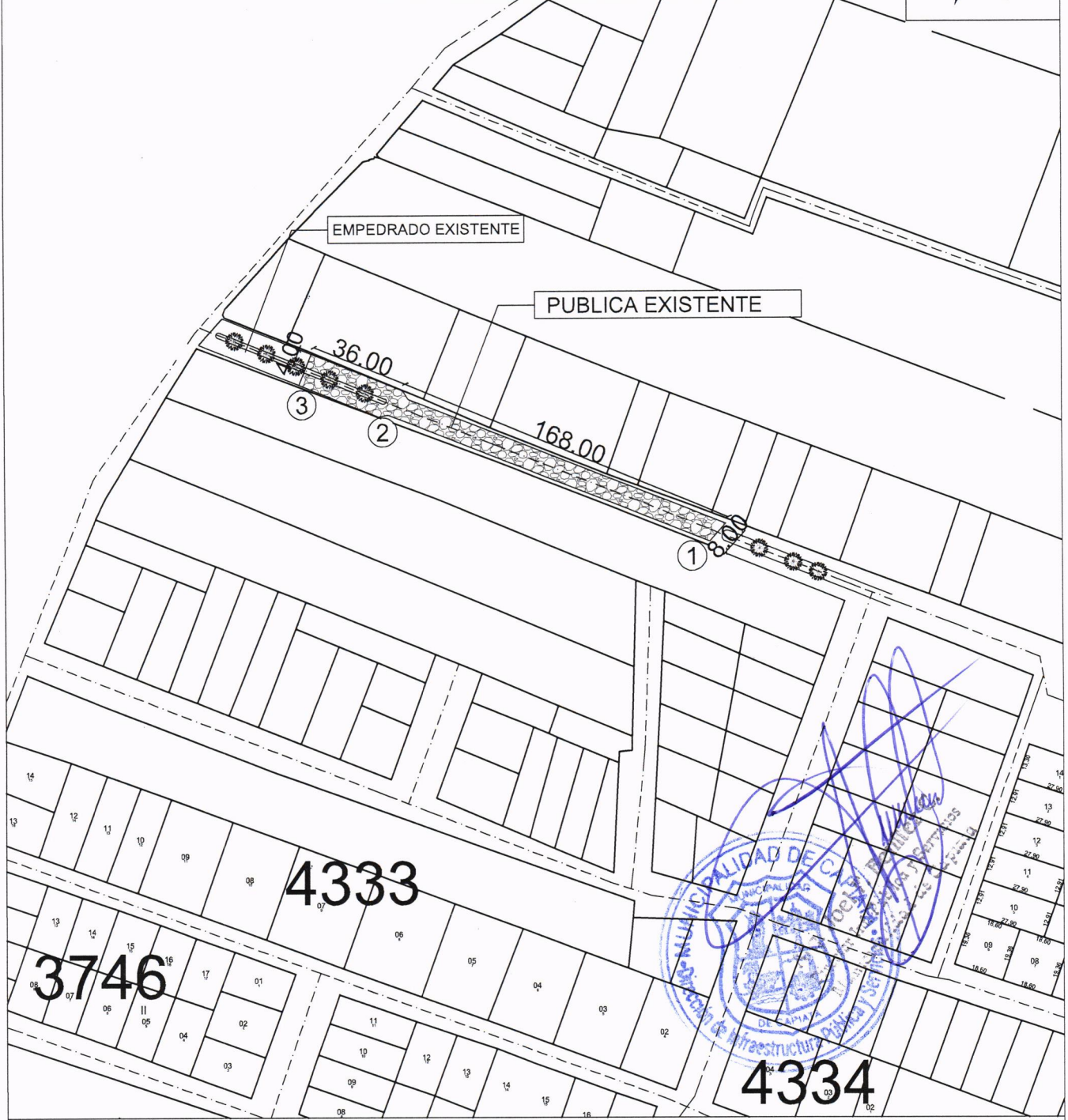
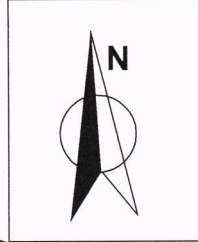


MUNICIPALIDAD DE
CAPATÁ

*Capiatá
Por Buen
Camino*

Gobierno Municipal de la Ciudad de Capiatá
Dirección de Infraestructura Pública y Servicios
Periodo 2021-2026

COORDENADAS U.T.M.
P1 : X: 457.770 Y: 7.190.533
P2 : X: 457.623 Y: 7.190.595
P3 : X: 457.579 Y: 7.190.612



CÑIA 15° ALDANA CAÑADA - BARRIO SAN MIGUEL - CALLE PÚBLICA EXISTENTE

OBRA: CONSTRUCCIÓN DE EMPEDRADO		AÑO: 2024	Lámina N° 01
PROYECTISTA: EVELIN ESPINOLA	SUPERFICIE TOTAL: 1.632 m2		Escala 1/2255
Km 23 Ruta PY02 Mcal. Estigarribia e/ Mcal López-Teléfono 0228-364727			