



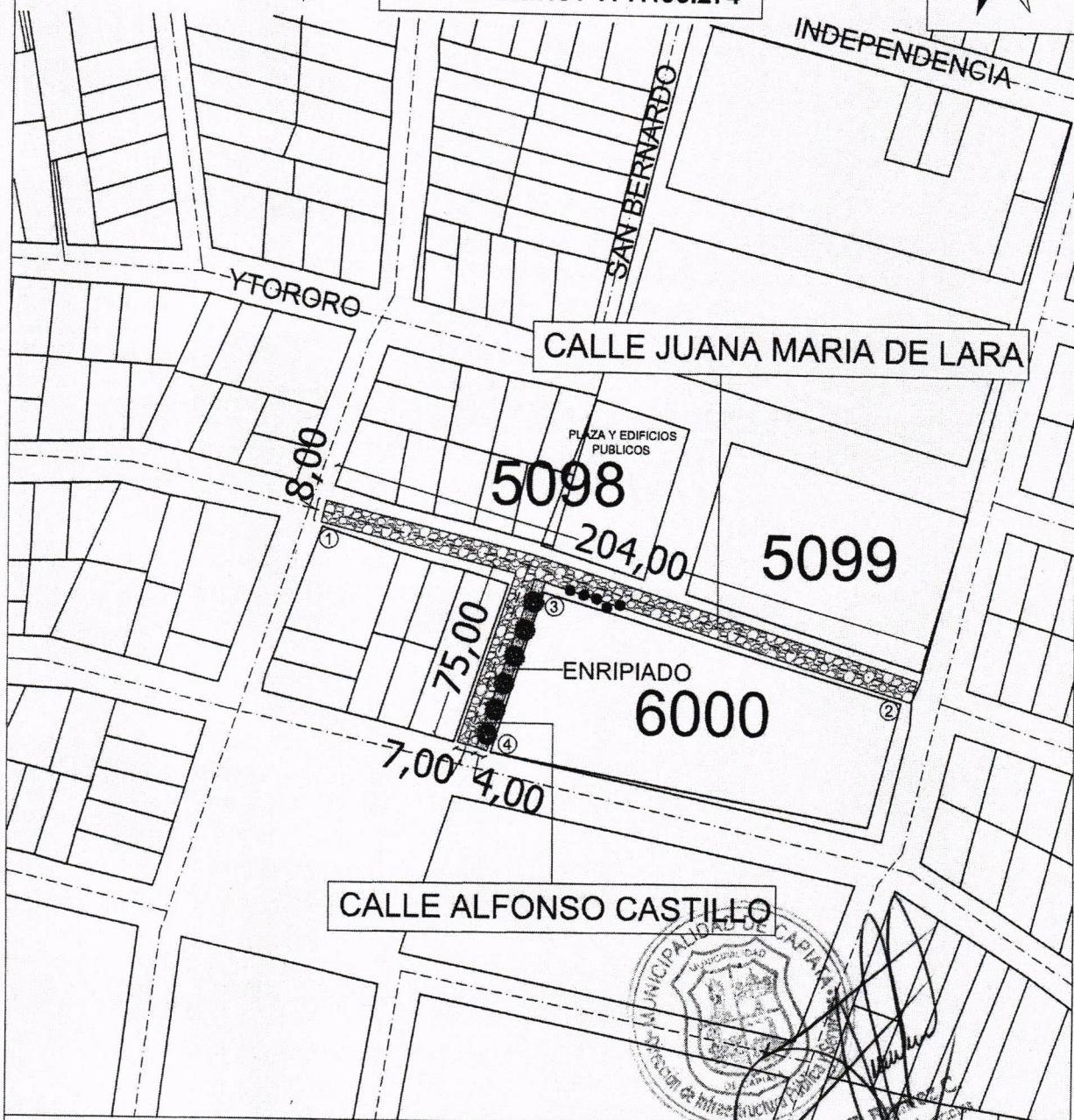
MUNICIPALIDAD DE
CAPATÁ

Capiatá
Por Buen Camino

Gobierno Municipal de la Ciudad de Capiatá
Dirección de Infraestructura Pública y Servicios
Periodo 2021-2026

COORDENADAS U.T.M.

P1 : X: 452.114 Y: 7.195.371
P2 : X: 452.299 Y: 7.195.314
P3 : X: 452.182 Y: 7.195.339
P4 : X: 452.161 Y: 7.195.274



**COMPAÑIA 17° YATAITY - BARRIO CERRITO -
JUANA MARÍA DE LARA Y ALFONSO CASTILLO**

OBRA: CONSTRUCCIÓN DE EMPEDRADO

AÑO: 2024

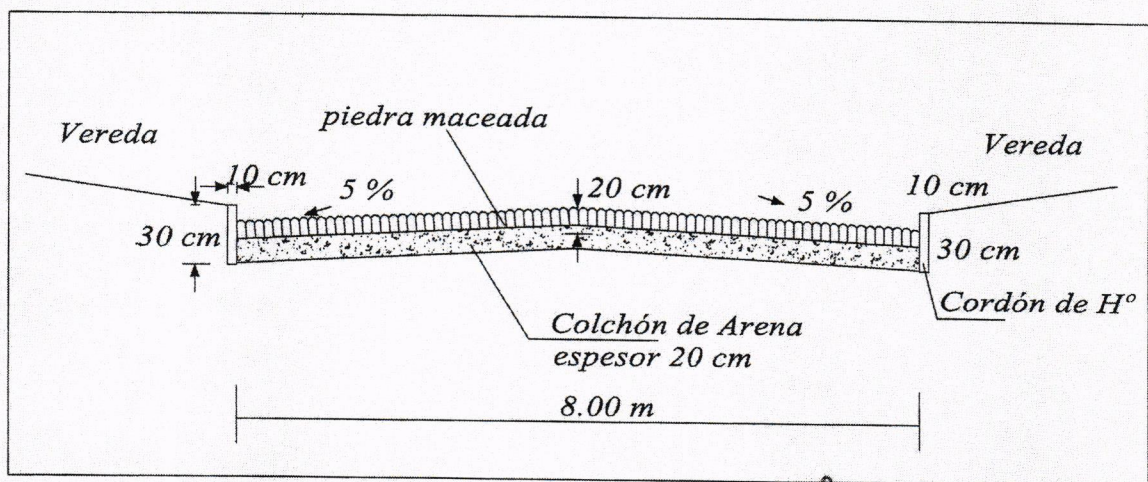
**Lámina N°
01**

PROYECTISTA: CÉSAR ALCARAZ

**SUPERFICIE TOTAL: 2.157 m2
COMPLEMENTARIO: 300 m2**

**Escala
1/2255**

Km 23 Ruta PY02 Mcal. Estigarribia e/ Mcal López-Teléfono 0228-364727



Arg. Joel E. Benítez C.
Director Inf. Pública y Servicios
Municipalidad de Capiatá

**COMPAÑIA 17° YATAITY - BARRIO CERRITO -
JUANA MARÍA DE LARA Y ALFONSO CASTILLO**

OBRA: CONSTRUCCIÓN DE EMPEDRADO

AÑO: 2024

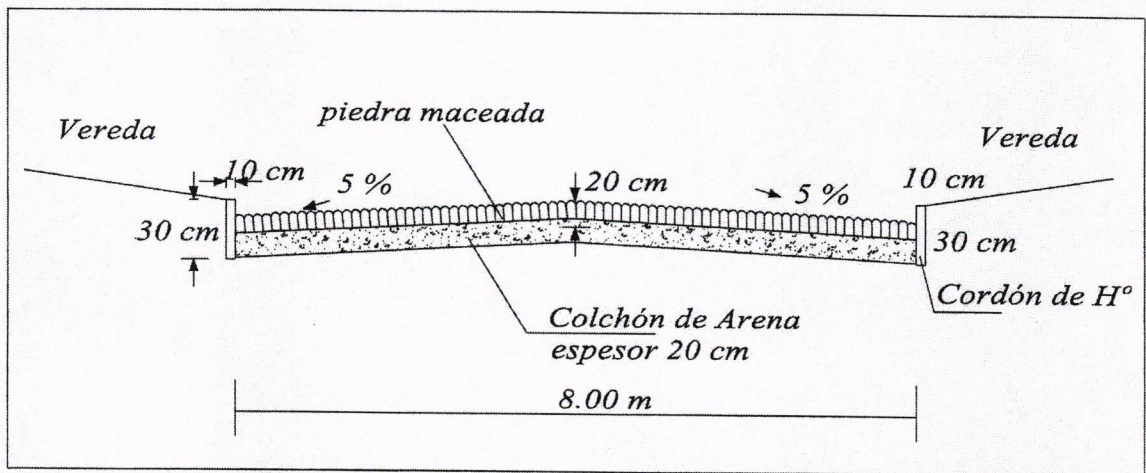
**Lámina N°
02**


PROYECTISTA: CÉSAR ALCARAZ

DETALLE DE CORTE

**Escala
1/2255**

Km 23 Ruta PY02 Mcal. Estigarribia e/ Mcal López-Teléfono 0228-364727




Arq. Joel F. Rodríguez C.
Director Inf. Pública y Servicios
Municipalidad de Capiatá

COMPAÑIA 5° YATAITY - BARRIO SAN JORGE - CALLE SAN PEDRO

OBRA: CONSTRUCCIÓN DE EMPEDRADO

AÑO: 2024

**Lámina N°
02**

PROYECTISTA: CÉSAR ALCARAZ

DETALLE DE CORTE

**Escala
1/2255**

Km 23 Ruta PY02 Mcal. Estigarribia e/ Mcal López-Teléfono 0228-364727



Capiatá
Por Buen
Camino

Gobierno Municipal de la Ciudad de Capiatá
Dirección de Infraestructura Pública y Servicios
Periodo 2021-2026

COORDENADAS U.T.M.

P1 : X: 453.836 Y: 7.194.742
P2 : X: 453.762 Y: 7.194.596



COMPAÑIA 5° YATAITY - BARRIO SAN JORGE - CALLE SAN PEDRO

OBRA: CONSTRUCCIÓN DE EMPEDRADO		AÑO: 2024	Lámina N° 01
PROYECTISTA: CÉSAR ALCARAZ	SUPERFICIE TOTAL: 1.280 m2		Escala 1/2255
Km 23 Ruta PY02 Mcal. Estigarribia e/ Mcal López-Teléfono 0228-364727			