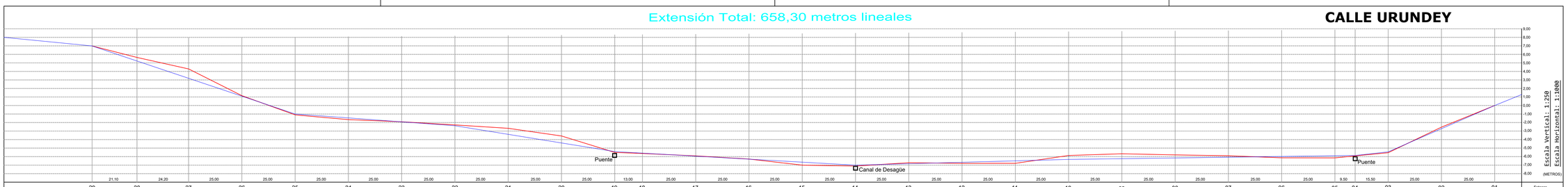

Estaca	Cotas del Terreno	Cotas de la Razante	Diferencia (Terreno/Razante)
29	+6,99	+6,99	+0,00
28	-5,64	-5,22	-0,42
27	+4,29	+3,29	-1,10
26	+1,15	+1,10	-0,05
25	-1,10	-1,00	+0,10
24	-1,66	-1,46	+0,20
23	-1,91	-1,92	-0,01
22	-2,28	-2,38	-0,10
21	-2,68	-3,39	-0,71
20	-3,58	-4,40	-0,82
19	-5,51	-5,41	+0,10
18	-5,63	-5,60	-0,03
17	-5,92	-5,95	-0,03
16	-6,29	-6,30	-0,01
15	-7,00	-6,66	+0,35
14	-7,11	-7,14	-0,03
13	-6,72	-6,84	-0,12
12	-6,79	-6,67	+0,12
11	-6,79	-6,50	+0,29
10	-5,87	-6,33	-0,46
09	-5,67	-6,25	-0,58
08	-5,80	-6,16	-0,36
07	-5,90	-6,07	-0,17
06	-6,14	-5,99	+0,15
05	-6,15	-5,90	+0,25
04	-5,92	-5,87	+0,05
03	-5,54	-5,44	+0,10
02	-2,54	-2,72	-0,18
01	+0,00	+0,00	+0,00

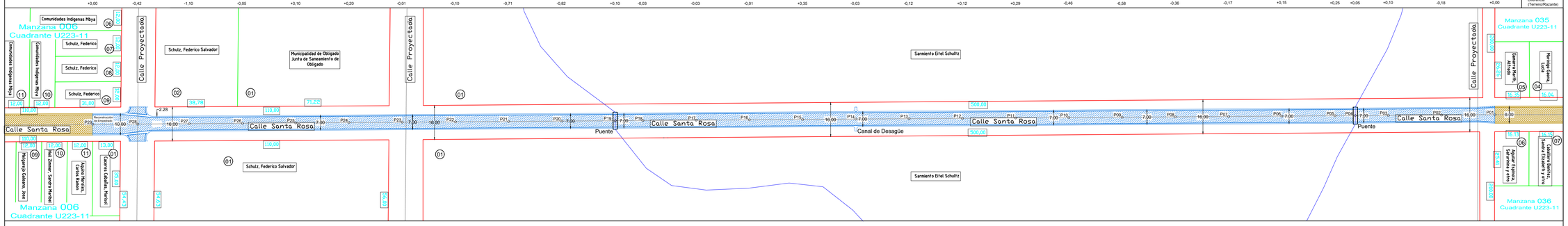

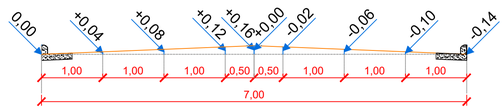

DETALLE DE CALZADA DE 7,00 METROS

ESC.....1/50

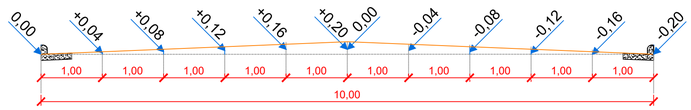

DETALLE DE CALZADA DE 10 METROS

ESC.....1/50

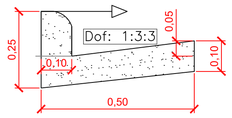

DETALLE DE CORDON CUNETA

ESC.....1/10

RESUMEN GENERAL

Items	ml	m^2	m^3
Empedrado	658,30	4092,52	——
Cordon Cuneta	1319,69	659,85	85,78
Total de calzada		4752,37	
Movimiento de suelo		Normal	

REFERENCIAS

- **Empedrado a Construir**
- **Asfaltado Existente**

PROYECTO:

EMPEDRADO DE CALLE SANTA ROSA

ENTRE BARRIO GRACIELA Y BARRIO MILAGRO I

PROYECTISTA:

INGENIERO CIVIL
VÍCTOR ARIEL BOGADO

PROFESIONAL

REGISTRO:
M.O.P.C. N° 1795

Obligado - Itapua - Paraguay
Mail: victorbogado_80@hotmail.com
TEL: 0985-788825