PERFIL LONGITUDINAL
ESCALA HORIZONTAL: 1/1500
ESCALA VERTICAL: 1/150

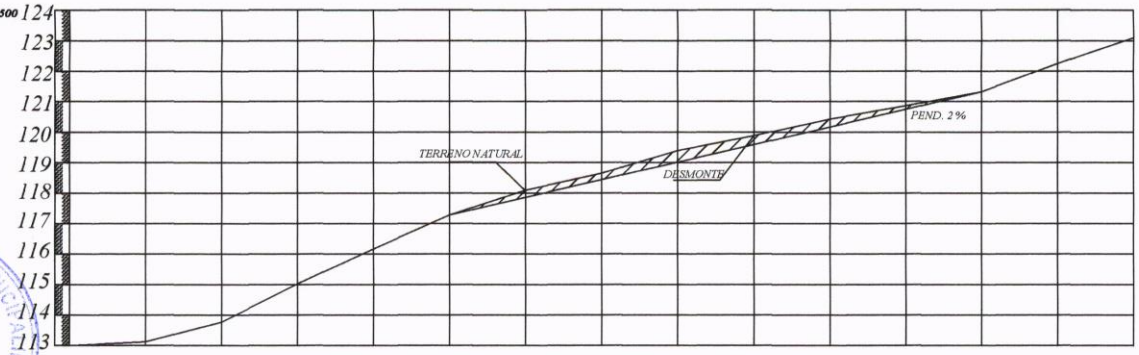

PROGRESIVA	RAZANTE DEL TERRENO	RAZANTE DEL PROYECTO
00+000	113,00	113,00
00+025	113,13	113,13
00+050	113,77	113,77
00+075	115,02	115,02
00+100	116,17	116,17
00+125	117,28	117,28
00+150	118,09	118,09
00+175	118,65	118,65
00+200	119,39	119,39
00+225	119,88	119,88
00+250	120,43	120,43
00+275	120,86	120,86
00+300	121,32	121,32
00+325	121,25	122,25
00+350	123,10	123,10

25.00



SENTIDO DE PENDIENTE

OBRA: PAVIMENTO TIPO EMPEDRADO	LUGAR: COMPAÑIA 2ª COSTA SALINAS	DISTRITO: CAPIATA	2017	NM
MUNICIPALIDAD DE CAPIATA	TRAMO : 1168, 1169 y 9689 BARRIO: SAN MIGUEL	DEPTO DE INFRESTRUCTURA PUBLICA Y SERVICIOS		

Jenny Rocio Dávalos
Lic. en Ciencias Geográficas
Reg. M.O.P.C. Nº 286
Matr C.S.J. Nº 2819

MUNICIPALIDAD DE CAPIATA
DEPTO. DE INFRAESTRUCTURA PUBLICA Y SERVICIOS
Ing. Civil Jorge Ramón Ortiz Ortiz
Matr. C.S.J. Nº 2819
Municipalidad de Capiatá

MUNICIPALIDAD DE CAPIATA

DIRECCION DE INFRAESTRUCTURA PUBLICA Y SERVICIOS

DISEÑO DE PERFIL TRANSVERSAL

TRAMO: CALLE DALMACIO BARRETO,Compañia 2a Costa Salinas

DETALLES CONSTRUCTIVOS	Lamina N° DC - 01	Escala 1/50
FECHA : 2017		

CORTE TRANSVERSAL

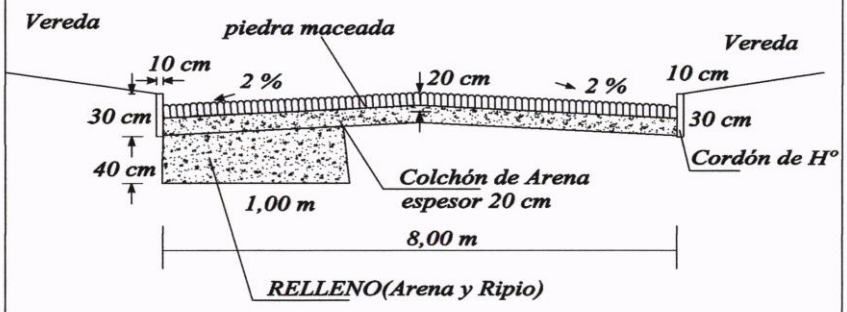

Jenny Rocio Dávalos
Lic. en Ciencias Geográficas
Reg. M.O.P.C. N° 2[illegible]
Matr C.S.J. N° 2819

MUNICIPALIDAD DE CAPIATA
INFRAESTRUCTURA PUBLICA Y SERVICIOS

ARQ. MANOLO A. DUARTE
Dirección Infraestructura Pública y Servicios
Municipalidad de Capiatá

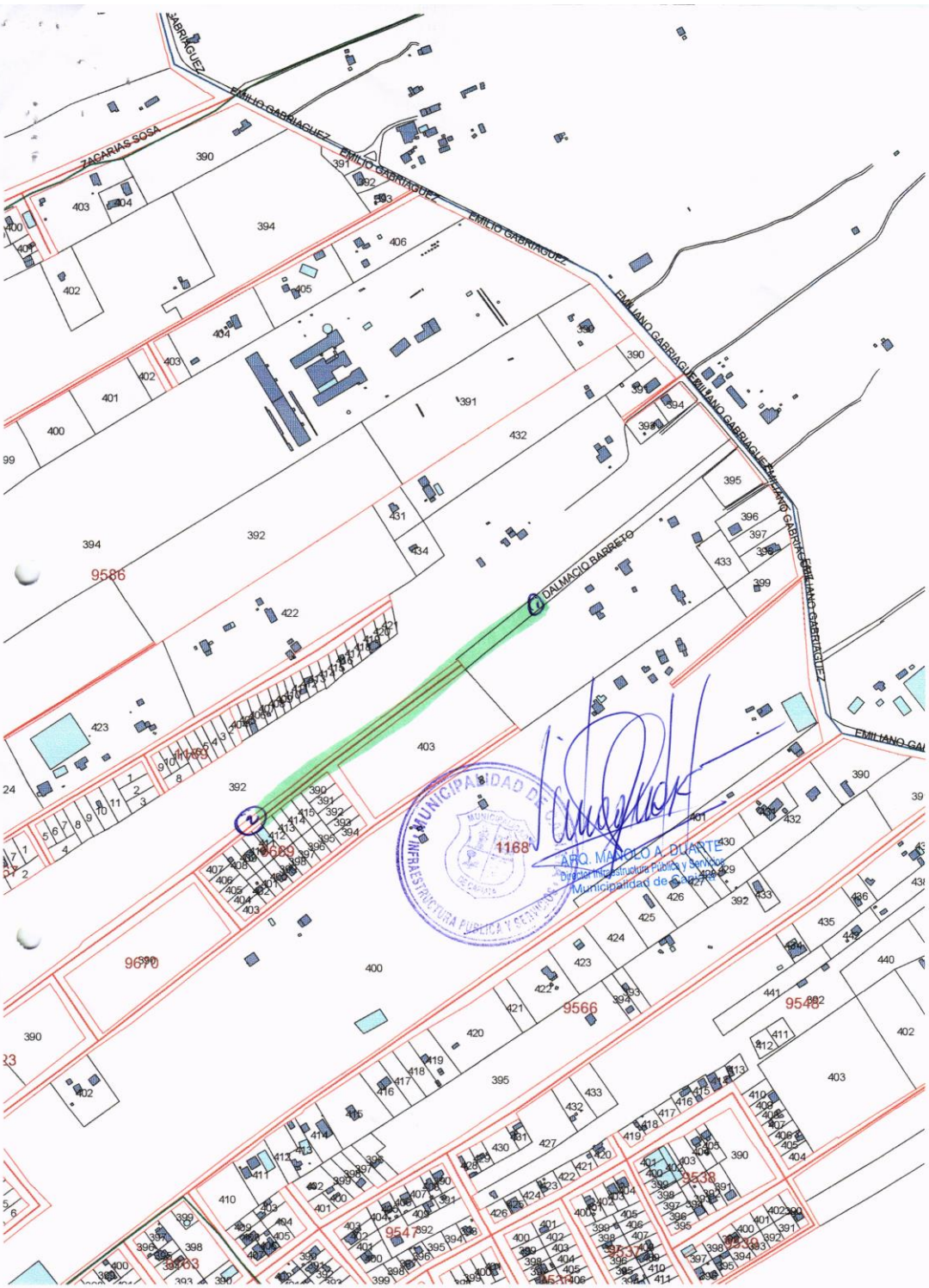

COORDENADAS UTM

Punto	X	Y
1	456 094	7.198.007
2	455.790	7.197.778