MUNICIPALIDAD DE CAPIATA

DIRECCION DE INFRAESTRUCTURA PUBLICA Y SERVICIOS

CALLE PUBLICA EXISTENTE Y CALLE JORGE A. ROJAS, COMPAÑIAS 5 YATAITY Y 18 LOMA BARRERO.

PLANTA DE UBICACIÓN	Lamina N° DC - 01	Escala 1/500
AÑO: 2023		

COORDENADAS
P1: X: 453.440 ; Y: 7.192.155
P2: X: 453.894 ; Y: 7.191.847

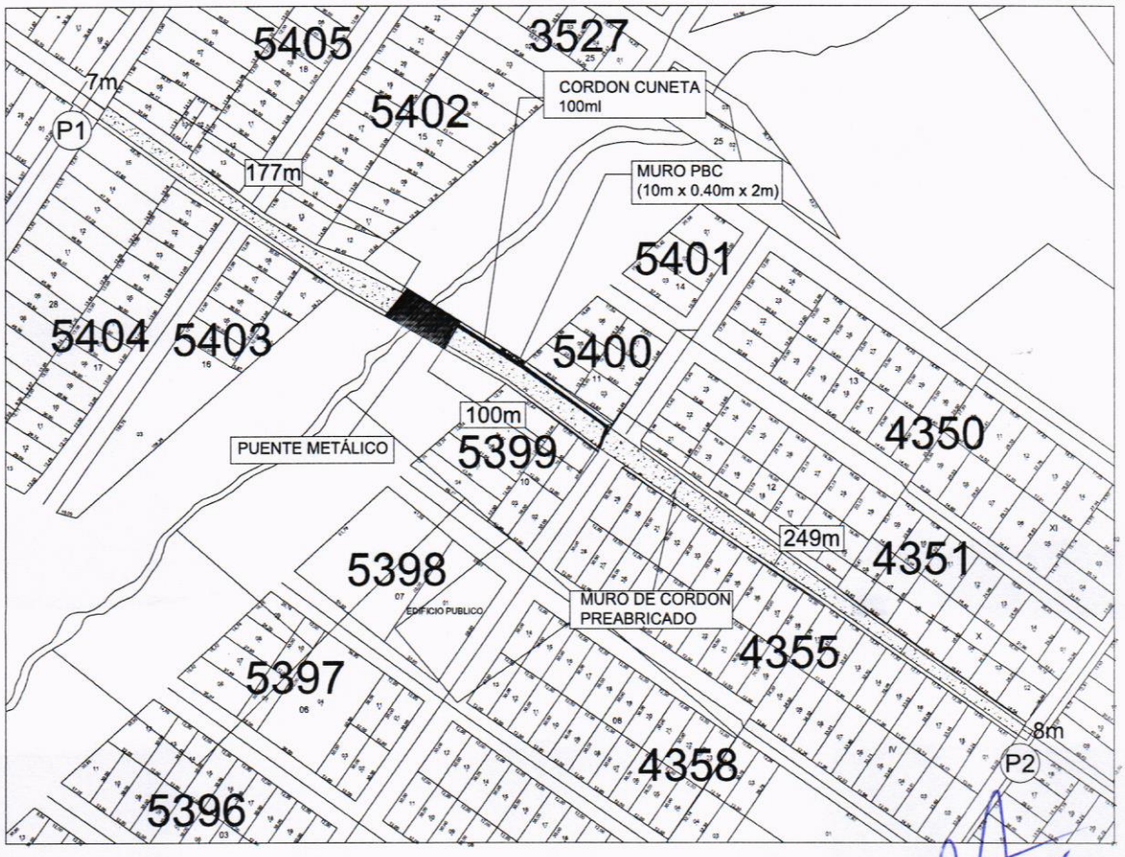

MUNICIPALIDAD DE CAPIATA • INFRAESTRUCTURA PUBLICA Y SERVICIOS

Arq. Joel F. Benitez C.
Director Inf. Publica y Servicios
Municipalidad de Capiatá

MUNICIPALIDAD DE CAPIATA

DIRECCION DE INFRAESTRUCTURA PUBLICA Y SERVICIOS

TRAMO III: CALLE JORGE A. ROJAS - CONSTRUCCION DE MURO DE PBC Y CORDON CUNETA.

CORTE EMPEDRADO Y CORDON CUNETA	Lamina N° DC - 03	Escala 1/50
FECHA : 2023		

COORDENADAS	
P1: X: 453.440 ;	Y: 7.192.155
P2: X: 453.894 ;	Y: 7.191.847

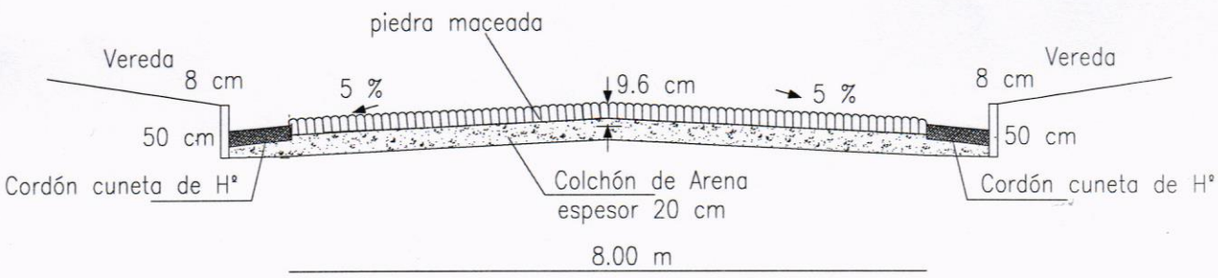

CORTE TRANSVERSAL - TRAMO CON CORDON CUNETA.

MUNICIPALIDAD DE CAPIATA • INFRAESTRUCTURA PUBLICA Y SERVICIOS

Arq. Joel F. Benitez C.
Director Inf. Pública y Servicios
Municipalidad de Capiatá

MUNICIPALIDAD DE CAPIATA

DIRECCION DE INFRAESTRUCTURA PUBLICA Y SERVICIOS

TRAMO III: CALLE JORGE A. ROJAS - CONSTRUCCION DE MURO DE PBC Y CORDON CUNETA.

CORTE EMPEDRADO, DETALLE DE MURO PBC	Lamina N° DC - 02	Escala 1/50
FECHA : 2023		

COORDENADAS

P1: X: 453.440 ; Y: 7.192.155

P2: X: 453.894 ; Y: 7.191.847

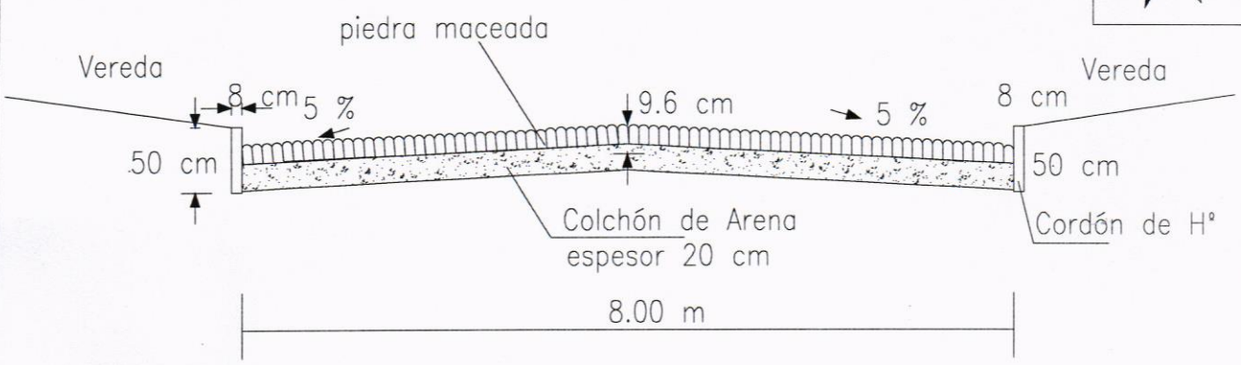

CORTE TRANSVERSAL - TRAMO SIN MURO PBC

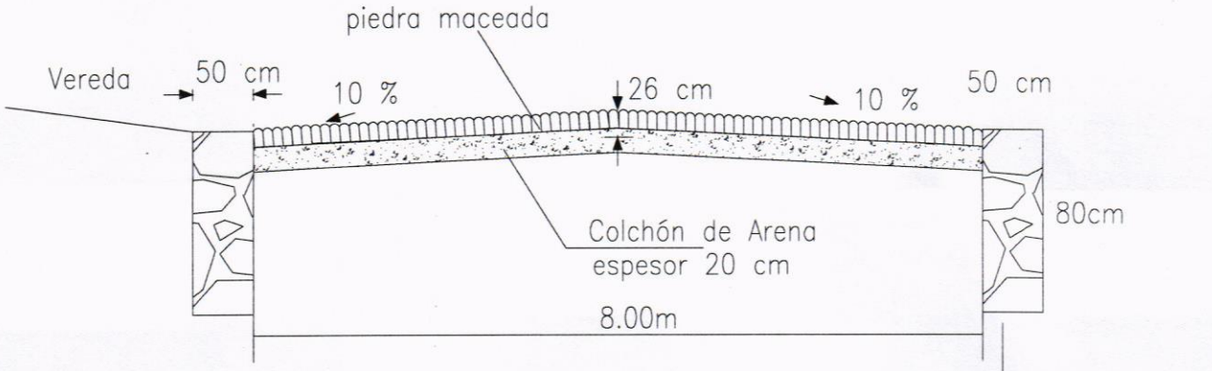

CORTE EMPEDRADO CON MURO DE PBC

MUNICIPALIDAD DE CAPIATA · INFRAESTRUCTURA PUBLICA Y SERVICIOS

Arq. Joel F. Benítez C.
Director Inf. Publica y Servicios
Municipalidad de Capiatá