PERFIL LONGITUDINAL
ESCALA HORIZONTAL: 1/1000
ESCALA VERTICAL: 1/100



PROGRESIVA	00+000	25.00	00+025	25.00	00+050	25.00	00+075	30.00	00+105
RAZANTE DEL TERRENO	100,00		99,94		100,06		100,17		100,00
RAZANTE DEL PROYECTO	100,40		100,27		100,15		100,02		99,87

PLANIMETRIA

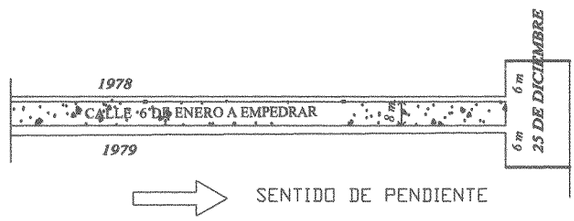

PAVIMENTO TIPO EMPEDRADO	LUGAR: COMPAÑIA 5ª	DISTRITO: CAPIATA	2012
UNICIPALIDAD DE CAPIATA	TRAMO: 1978 y 1979 BARRIO: BERNARDINO CABALLERO	DEPTO DE INFRAESTRUCTURA PUBLICA Y SERVICIOS	

ARQ. MANOLO A. KAREL

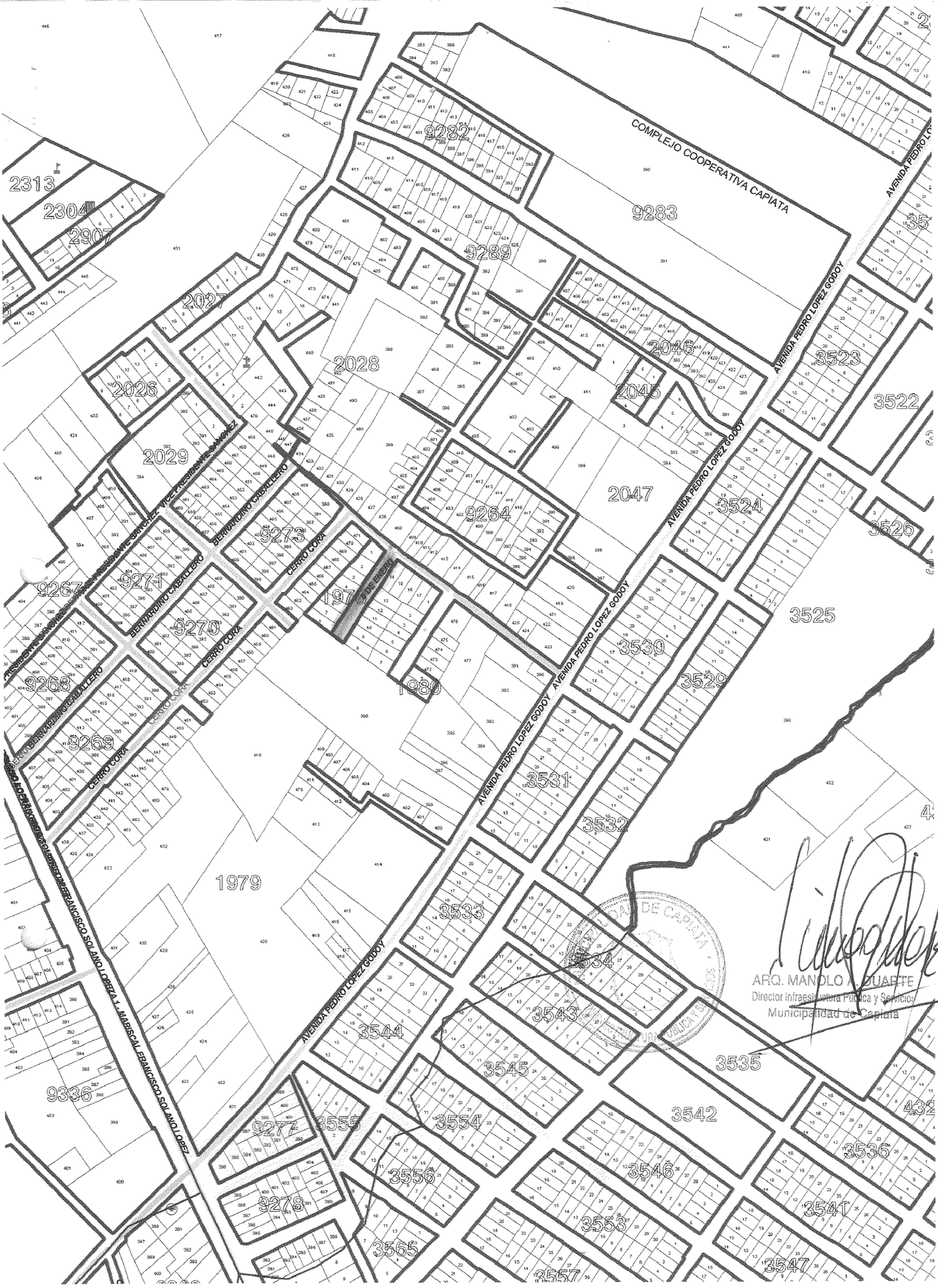

ARQ. MANOLO A. DUARTE
Director Infraestructura Pública y Servicios
Municipalidad de Capiatá

PERFIL LONGITUDINAL
ESCALA HORIZONTAL: 1/1000
ESCALA VERTICAL: 1/100



PROGRESIVA	00+000	25.00	00+025	25.00	00+050	25.00	00+075	30.00	00+105
RAZANTE DEL TERRENO	100,00		99,94		100,06		100,17		100,00
RAZANTE DEL PROYECTO	100,40		100,27		100,15		100,02		99,87

PLANIMETRIA

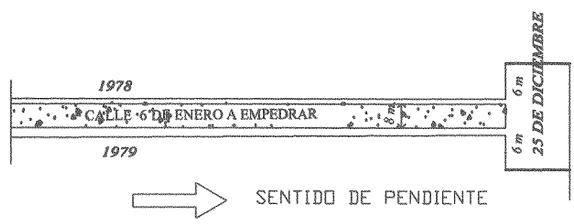

AREA A REBAJAR EL EMPEDRADO EXISTENTE

VIMENTO TIPO EMPEDRADO	LUGAR: COMPAÑIA 5ª	DISTRITO: CAPIATA	2012	NM
ICIPALIDAD DE CAPIATA	TRAMO: 1978 y 1979 BARRIO: BERNARDINO CABALLERO	DEPTO DE INFRAESTRUCTURA PUBLICA Y SERVICIOS		

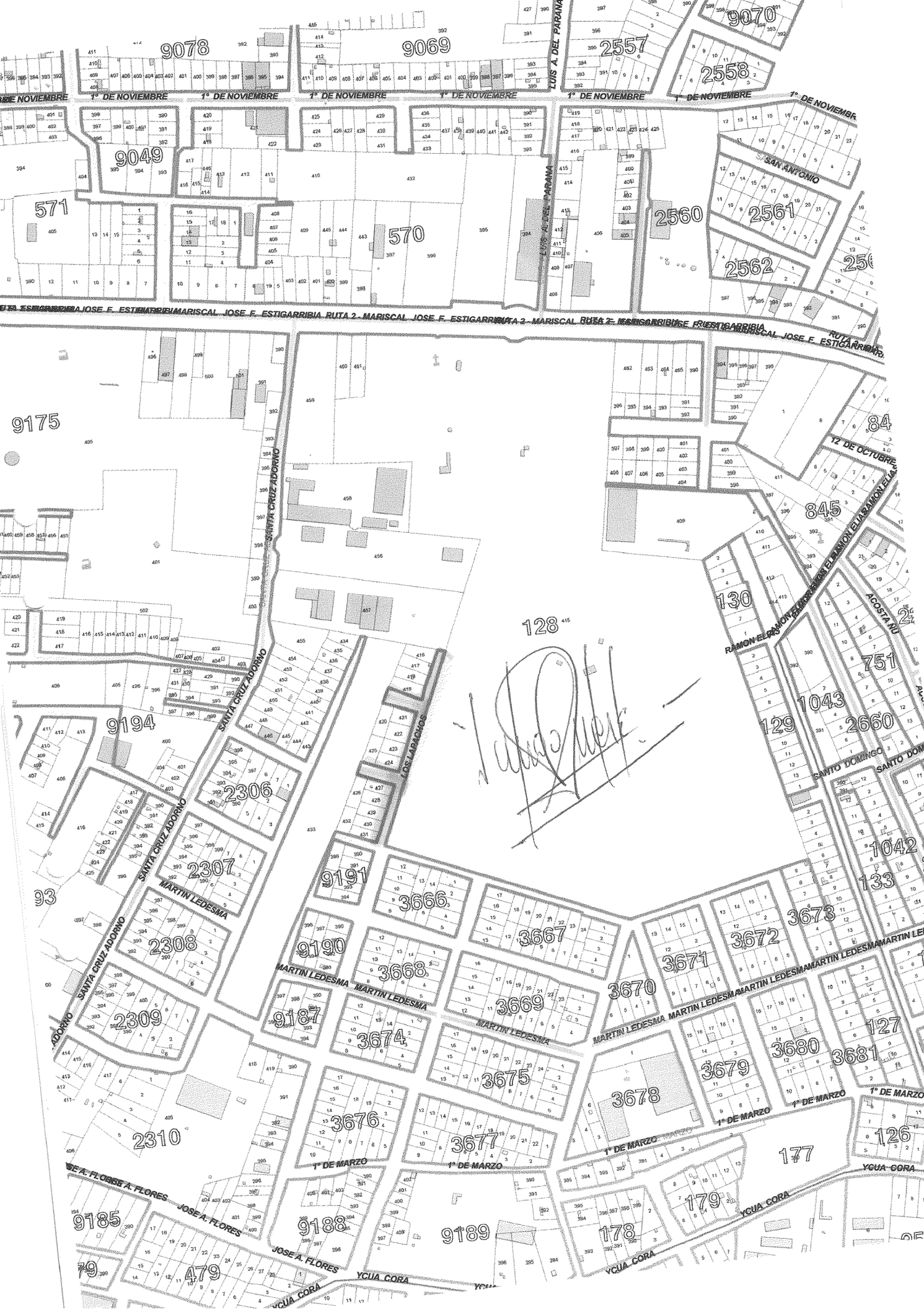
1° DE NOVIEMBRE
LUIS A. DEL PARANA
MARISCAL JOSE F. ESTIGARRIBIA RUTA 2
SAN ANTONIO
12 DE OCTUBRE
SANTA CRUZ ADORNO
LOS LAPACHOS
RAMON ELIAS
ACOSTA ÑU
SANTO DOMINGO
MARTIN LEDESMA
1° DE MARZO
JOSE A. FLORES
YCUA CORA
9078
9069
9070
2557
2558
9049
571
570
2560
2561
2562
9175
845
128
130
129
751
1043
2660
9194
2306
2307
2308
2309
2310
9191
9190
9187
3666
3667
3668
3669
3674
3675
3676
3677
3670
3671
3672
3673
3678
3679
3680
3681
1042
133
127
126
177
179
178
9185
9188
9189
479