4. Planos

PLANO 01: CONSTRUCCIÓN DE EMPEDRADO CALLE OTTELLO, CONAVI LAS PALMAS, CÑIA. 6ta POSTA YVYCUA

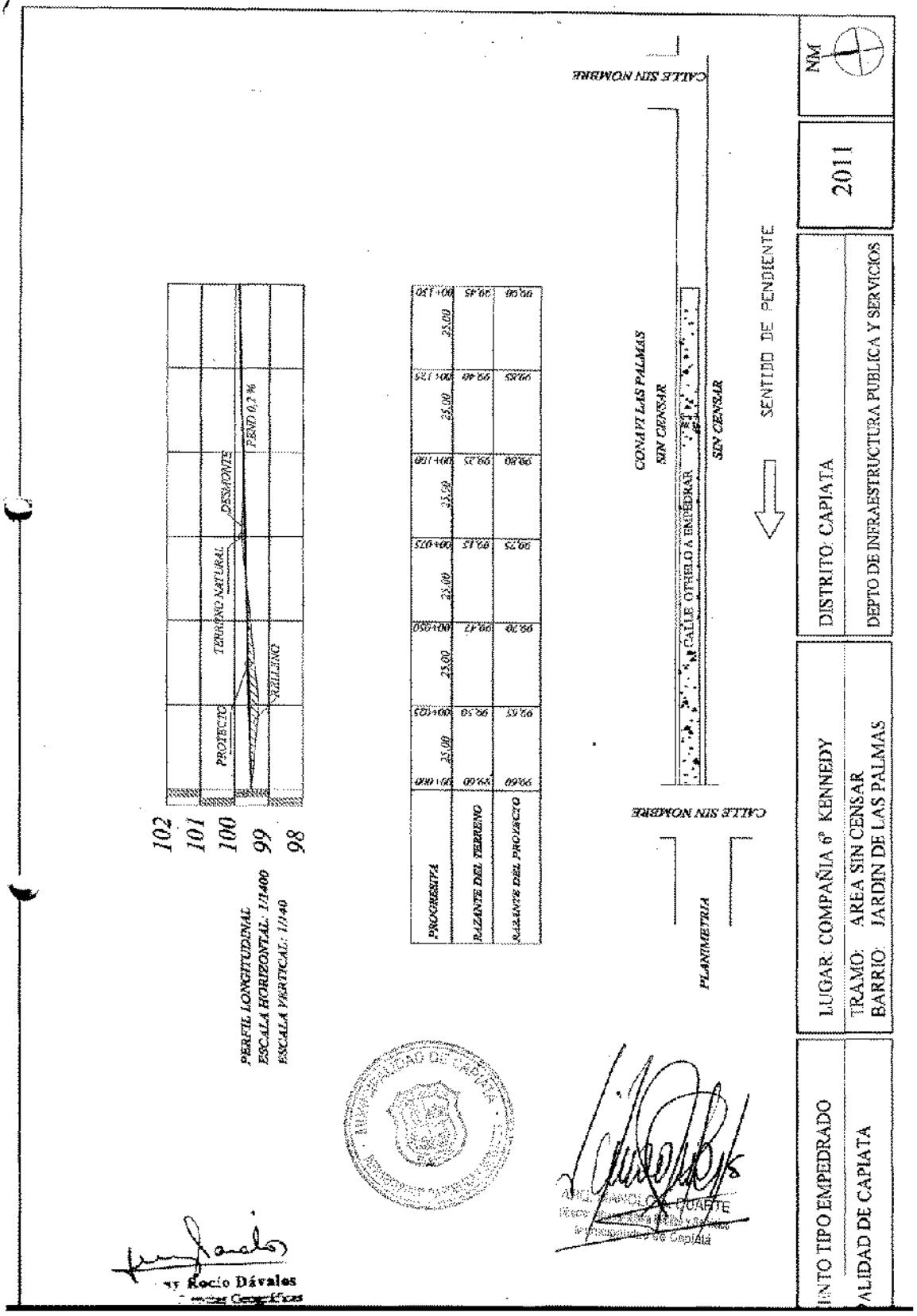

PLANO 02: CONSTRUCCIÓN DE EMPEDRADO CALLE AMISTAD, BARRIO EL RETIRO, CÑIA. 6ta POSTA YVYCUA

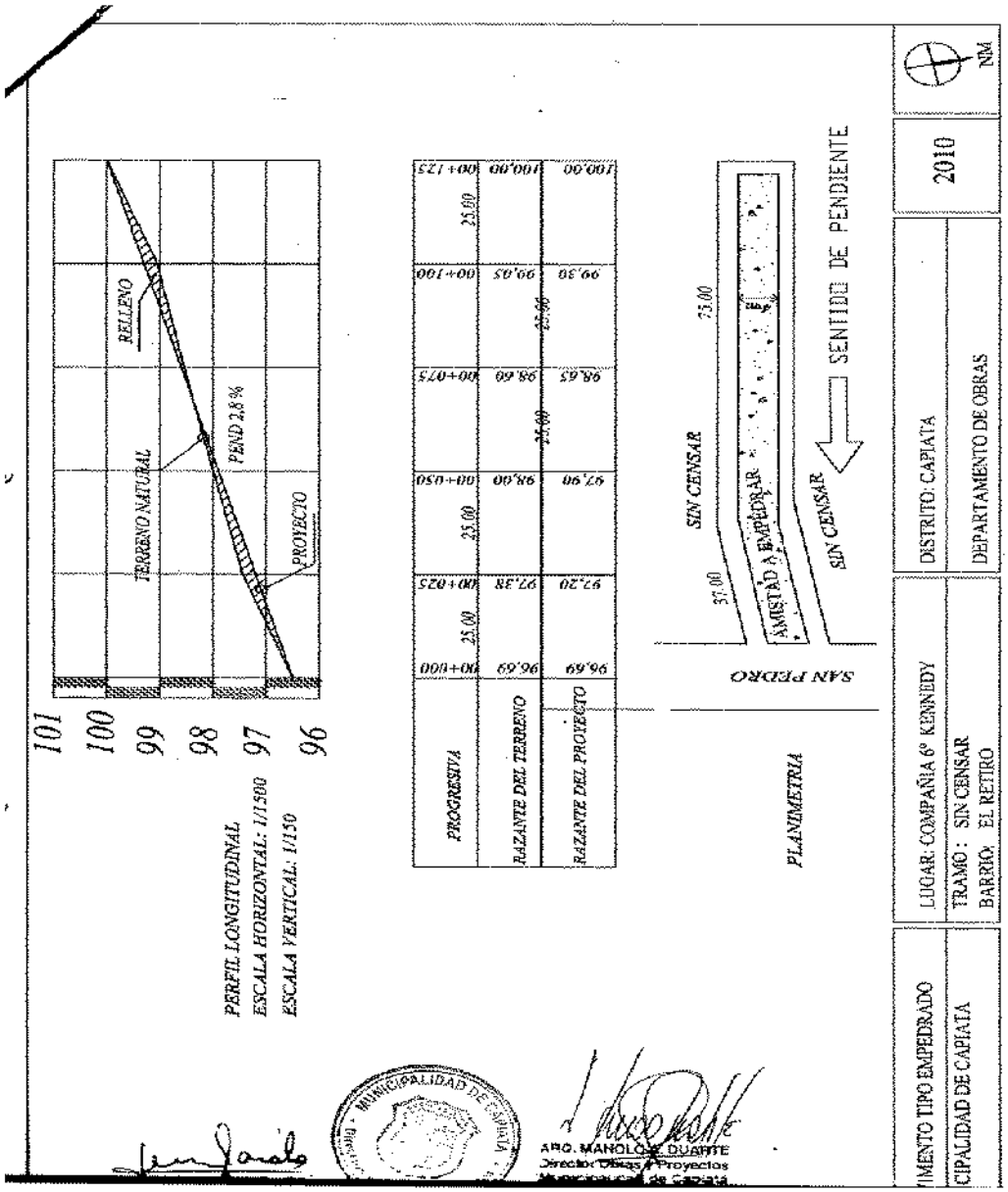

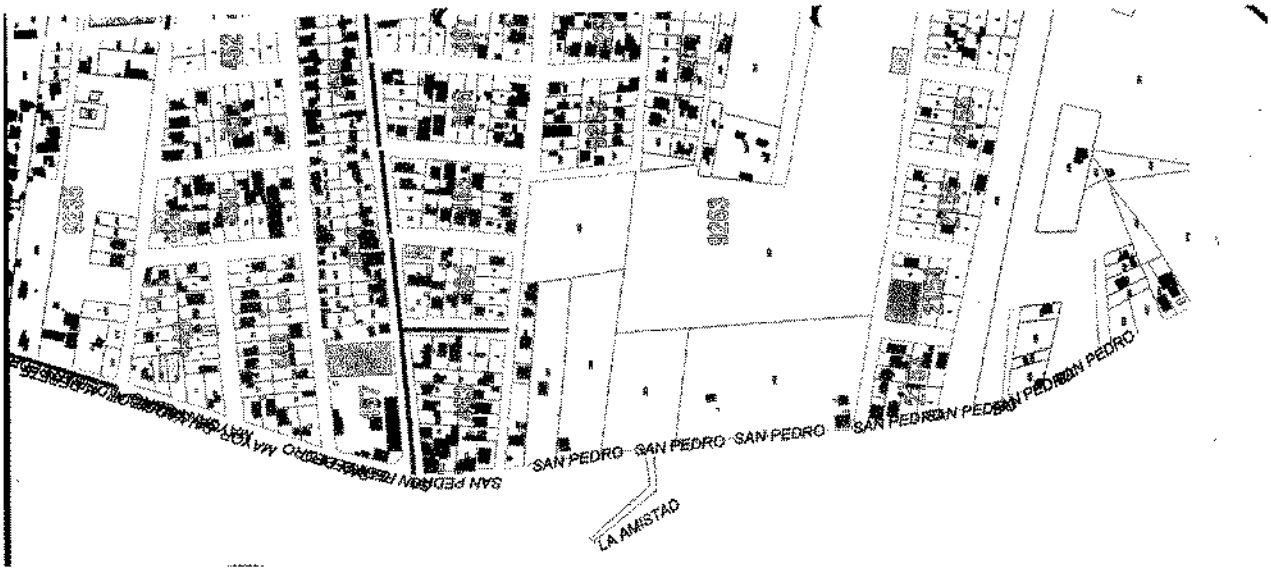



PERFIL LONGITUDINAL
ESCALA HORIZONTAL: 1/1000
ESCALA VERTICAL: 1/100

PROGRESIVA	00+000	20.00	00+020	20.00	00+040	20.00	00+060
RAZANTE DEL TERRENO	100,88		101,30		101,62		102,08
RAZANTE DEL PROYECTO	100,88		101,28		101,68		102,08

Dávalos
gráficas
N° 285





PLANIMETRIA

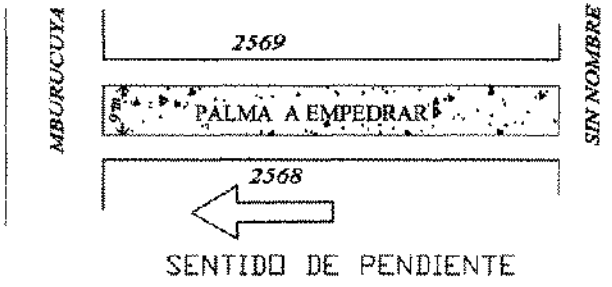

TO TIPO EMPEDRADO	LUGAR: COMPAÑIA 7ª KENNEDDY	DISTRITO: CAPIATA	2011	NN
IDAD DE CAPIATA	TRAMO: 2568 y 2569 BARRIO: CHE JAZMIN	DEPTO DE INFRAESTRUCTURA PUBLICA Y SERVICIOS		

PLANO 03: CONSTRUCCIÓN DE EMPEDRADO CALLE PALMA Y MBURUCUYA, BARRIO CHE JAZMÍN, CÑIA 16 URUGUA Y



PERFIL LONGITUDINAL
ESCALA HORIZONTAL: 1/1000
ESCALA VERTICAL: 1/100

PROGRESIVA	00+000	25.00	00+025	25.00	00+050	25.00	00+075	15.00	00+090
RAZANTE DEL TERRENO	100,00		100,30		100,52		100,84		100,84
RAZANTE DEL PROYECTO	100,00		100,28		100,56		100,84		100,84

PLANIMETRIA

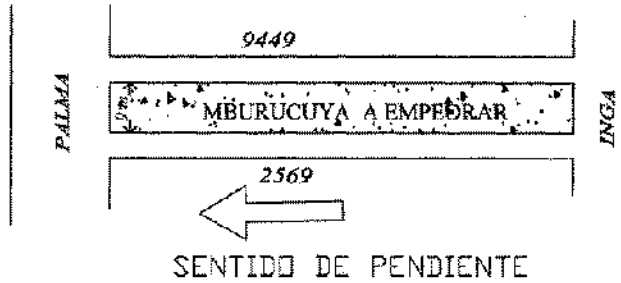

Dávalos
Geográficas
Nº 285

ARQ. MANOLO A. DUARTE
Director Interestructura y Pública y Servicios
Municipalidad de Capiatá

NTO TIPO EMPEDRADO	LUGAR: COMPAÑIA 7ª KENNEDDY	DISTRITO: CAPIATA	2011	WN
LIDAD DE CAPIATA	TRAMO: 2569 Y 9449 BARRIO: CHE JAZMIN	DEPARTAMENTO DE OBRAS Y PROYECTOS		

PLANO 04: CONSTRUCCIÓN DE EMPEDRADO CALLE SAN JOSÉ OBRERO, BARRIO SAN JOSÉ, CÑIA 6ta POSTA YVYCUA

PERFIL LONGITUDINAL
ESCALA HORIZONTAL: 1/1400
ESCALA VERTICAL: 1/140

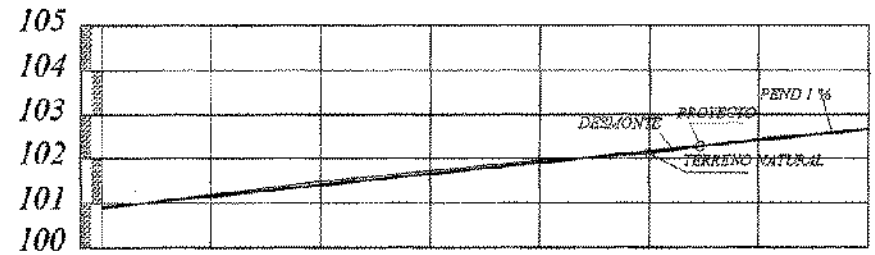

PROGRESIVA	00+000	23.00	00+025	25.00	00+050	25.00	00+075	25.00	00+100	25.00	00+125	25.00	00+150	30.00	00+180
RAZANTE DEL TERRENO	100,59		101,30		101,53		101,86		102,02		101,52		102,53		103,00
RAZANTE DEL PROYECTO	100,60		101,25		101,50		101,75		102,00		101,25		102,50		102,80

PLANIMETRIA



SENTIDO DE PENDIENTE

IENTO TIPO EMPEDRADO PALIDAD DE CAPIATA	LUGAR: COMPAÑIA 6ª POSTA YBYCUA TRAMO: 1696, 1697 Y 9370 BARRIO: SAN JOSE OBRERO	DISTRITO: CAPIATA DEPTO DE INFRAESTRUCTURA PUBLICA Y SERVICIOS	2011	N

PLANO 05: CONSTRUCCIÓN DE EMPEDRADO CALLE VILLA 8 DE DICIEMBRE, BARRIO 8 DE DICIEMBRE, CÑIA 6ta POSTA YVYCUA

PLANO 06: CONSTRUCCIÓN DE EMPEDRADO CALLE JULIÁN REJALA, BARRIO YBYRARO, CÑIA. 7 YVYRARO

PLANO 07: CONSTRUCCIÓN DE EMPEDRADO CALLE VICE PTE SÁNCHEZ, BARRIO B. CABALLERO, CÑIA 6ta POSTA YVYCUA

PLANO 08: CONSTRUCCIÓN DE EMPEDRADO CALLE SIN NOMBRE, BARRIO SAN RAFAEL, CÑIA 8 KM 22 RUTA 1

PERFIL LONGITUDINAL
ESCALA HORIZONTAL: 1/1400
ESCALA VERTICAL: 1/140



PROGRESIVA	00+000	25,00	00+025	25,00	00+050	25,00	00+075	20,00	00+095
RAZANTE DEL TERRENO	100,00		99,67		99,22		98,97		98,53
RAZANTE DEL PROYECTO	100,00		99,57		99,13		98,97		98,53

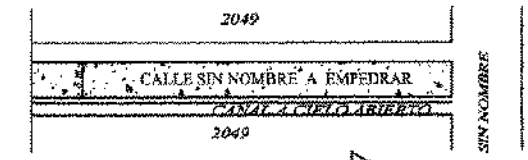

PLANIMETRIA

ARQ. MANOLO A. DUARTE
Director Infraestructura Pública y Servicios
Municipalidad de Capiatá

MUNICIPALIDAD DE CAPIATA
DIRECCION INFRAESTRUCTURA PUBLICA Y SERVICIOS

...ny Rocío Dávalos
...a. en Ciencias Geográficas
Reg. M.O.P.C. Nº 285

...MENTO TIPO EMPEDRADO	LUGAR: COMPAÑIA 8	DISTRITO: CAPIATA	2011	NM
...PALIDAD DE CAPIATA	TRAMO : 2049 y 2049 BARRIO: FRACCION SAN RAFAEL	DEPTO DE INFRAESTRUCTURA PUBLICA Y SERVICIOS		

PLANO 09: CONSTRUCCIÓN DE EMPEDRADO CALLE SIN NOMBRE, BARRIO YVYRARO, CÑIA 7 YVYRARO

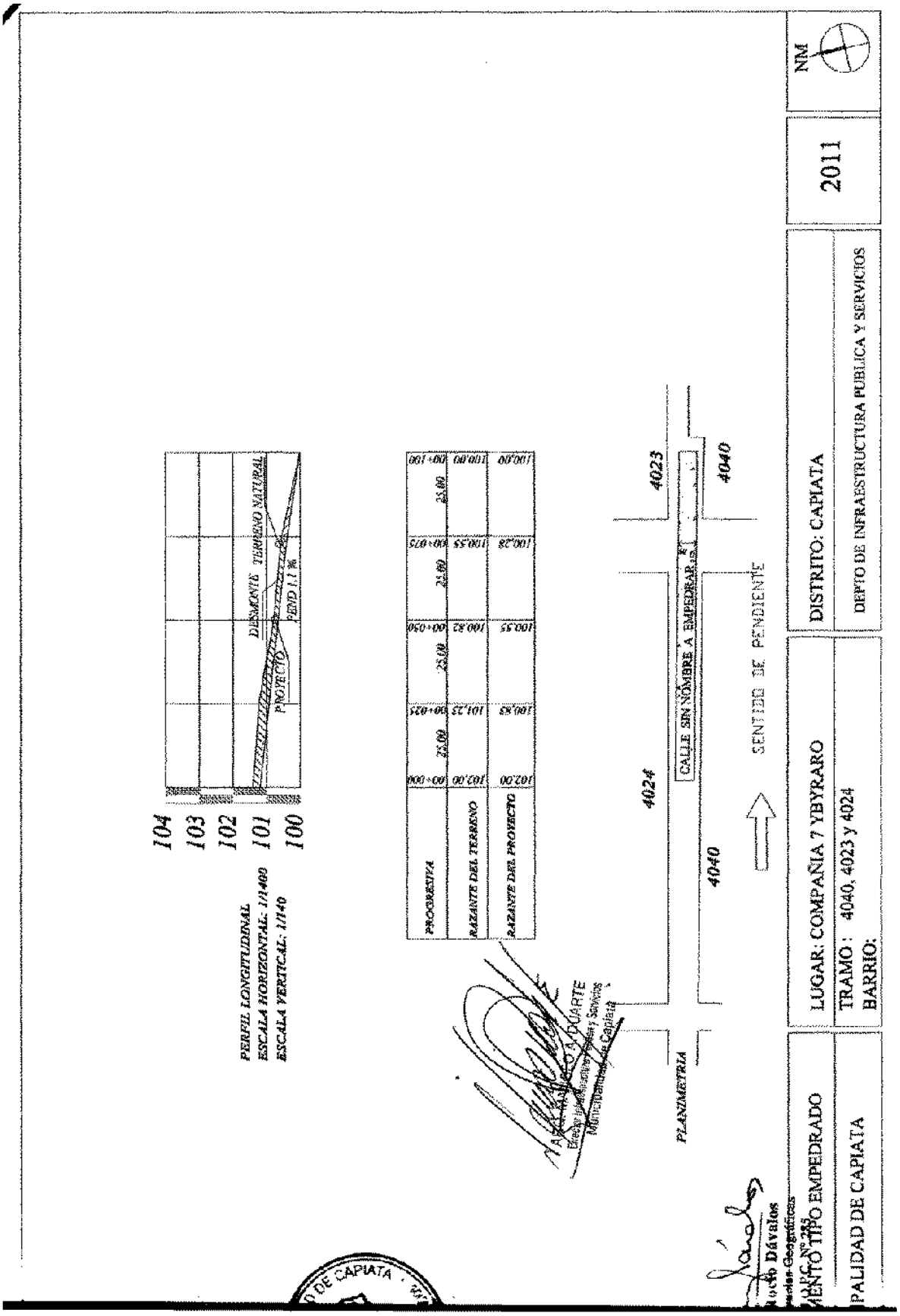

PERFIL LONGITUDINAL
ESCALA HORIZONTAL: 1/1400
ESCALA VERTICAL: 1/140



PROGRESIVA	000+000	25.00	000+025	25.00	000+050	25.00	000+075	15.00	000+075
RAZANTE DEL TERRENO	100.00		99.67		99.22		98.97		98.97
RAZANTE DEL PROYECTO	100.00		99.57		99.15		98.87		98.87

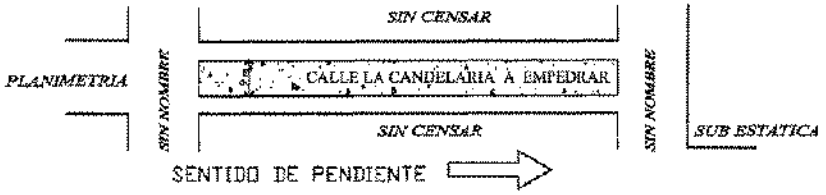

MUNICIPALIDAD DE CAPIATA
DEPARTAMENTO DE INFRAESTRUCTURA PUBLICA Y SERVICIOS

ARQ. MANOLO A. DUARTE
Director Infraestructura Pública y Servicios
Municipalidad de Capiatá

Dávalos
Ciencias Geográficas
M.P.C. Nº 285

MENTO TIPO EMPEDRADO	LUGAR: COMPAÑIA 17 YATAITY	DISTRITO: CAPIATA	2011	NM
PALIDAD DE CAPIATA	TRAMO : AREA SIN CENSAR BARRIO: VIRGEN DE FATIMA	DEPTO DE INFRAESTRUCTURA PUBLICA Y SERVICIOS		

PLANO 10: CONSTRUCCIÓN DE EMPEDRADO CALLE LA CANDELARIA, BARRIO VIRGEN DE FÁTIMA, CÑIA 6ta POSTA YVYCUA

PLANO 11: CONSTRUCCIÓN DE EMPEDRADO CALLE JAZMÍN, BARRIO CHE JAZMÍN, CÑIA. 16 URUGUAY'Y

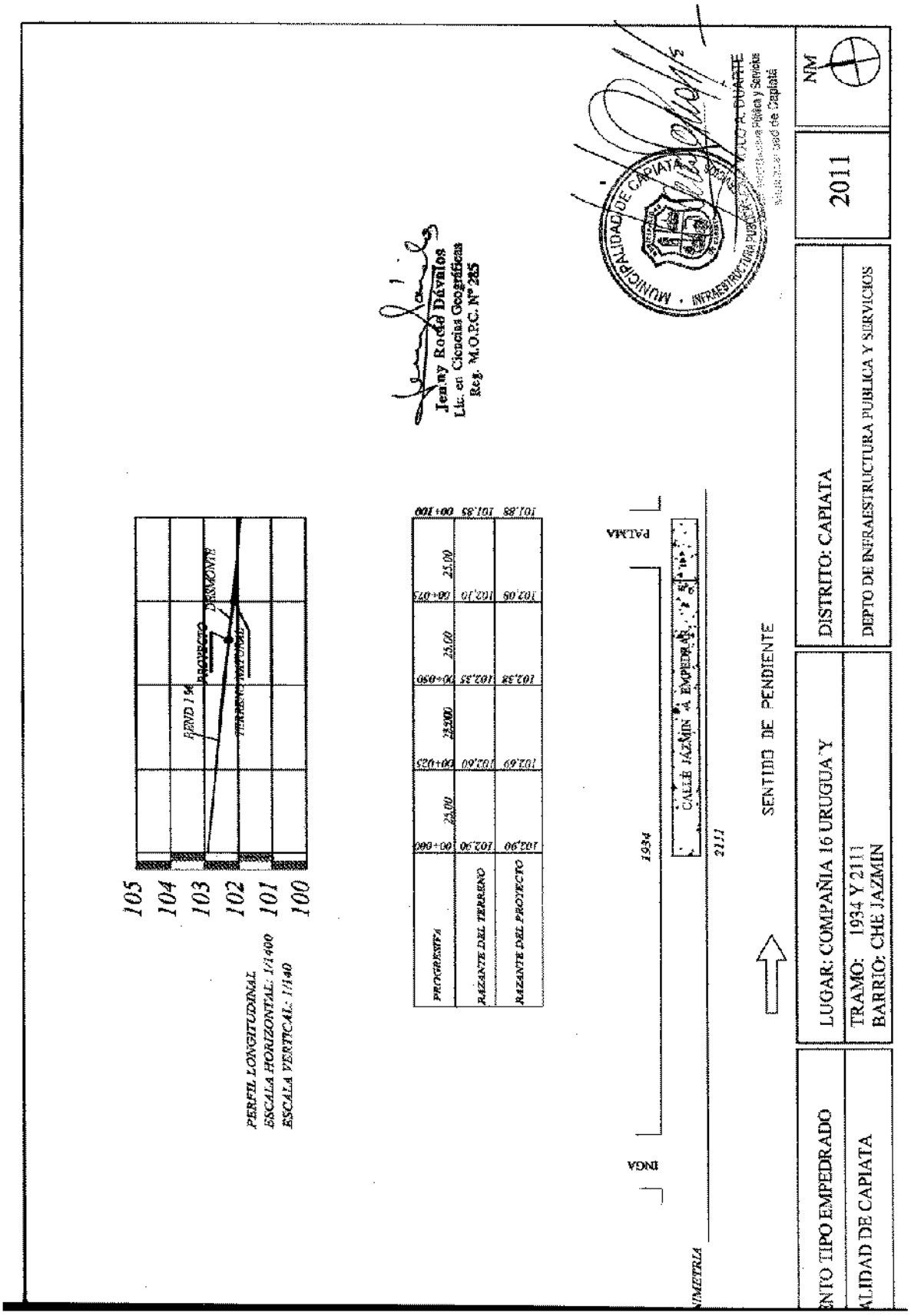

PLANO 12: CONSTRUCCIÓN DE EMPEDRADO CALLE MANUEL ORTIZ GUERRERO Y SIN NOMBRE, BARRIO VIRGEN DEL CARMEN, CÑIA. 17 YATAITY



PERFIL LONGITUDINAL
ESCALA HORIZONTAL: 1/1400
ESCALA VERTICAL: 1/140

PROGRESIVA	000+000	25.00	000+025	25.00	000+050
RAZANTE DEL TERRENO	102.98		102.36		101.68
RAZANTE DEL PROYECTO	102.88		102.48		101.68

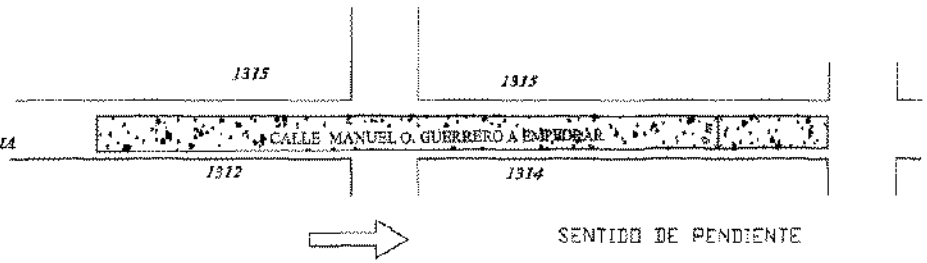

PLANIMETRIA

SENTIDO DE PENDIENTE

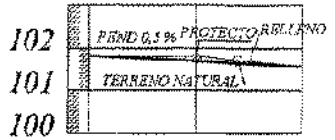

PERFIL LONGITUDINAL
ESCALA HORIZONTAL: 1/1400
ESCALA VERTICAL: 1/140

PROGRESIVA	000+000	25.00	000+025	25.00	000+050
RAZANTE DEL TERRENO	101.93		101.25		101.68
RAZANTE DEL PROYECTO	101.93		101.18		101.68

INTERSECCION NES

1313

PLANIMETRIA

SIN NOMBRE A EMPEDRAR

1315

SENTIDO DE PENDIENTE

: PAVIMENTO TIPO EMPEDRADO	LUGAR: COMPAÑIA 17 YATAITY	DISTRITO: CAPIATA	2010
MUNICIPALIDAD DE CAPIATA	TRAMO: 1312, 1314 Y 1315 BARRIO: VIRGEN DEL CARMEN	DEPARTAMENTO DE OBRAS Y PROYECTOS	

PLANO 13: CONSTRUCCIÓN DE EMPEDRADO CALLE SAN JUAN, BARRIO SAN JUAN, CÑIA. 6ta POSTA YVYCUA

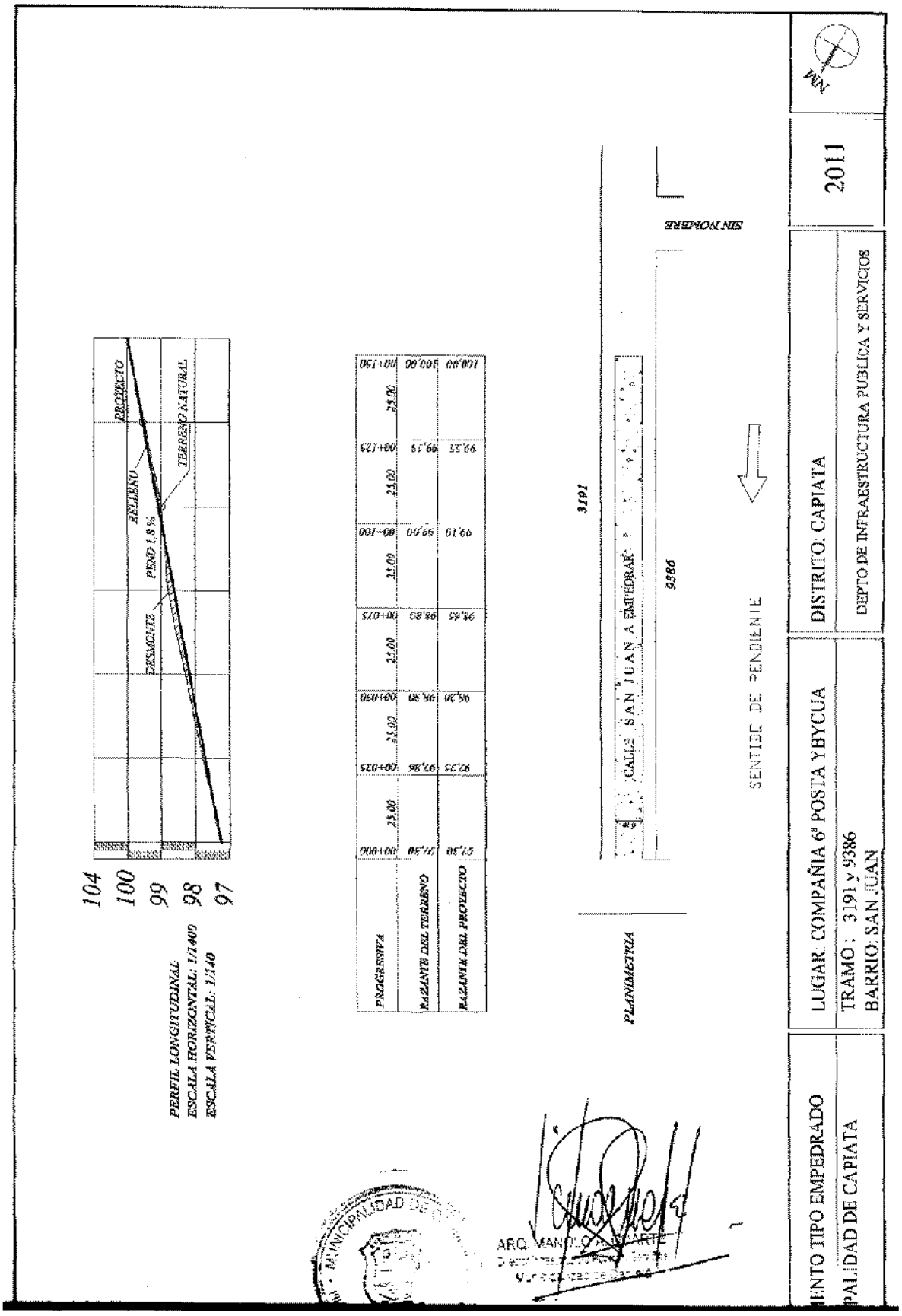

PERFIL LONGITUDINAL
ESCALA HORIZONTAL: 1/1400
ESCALA VERTICAL: 1/140

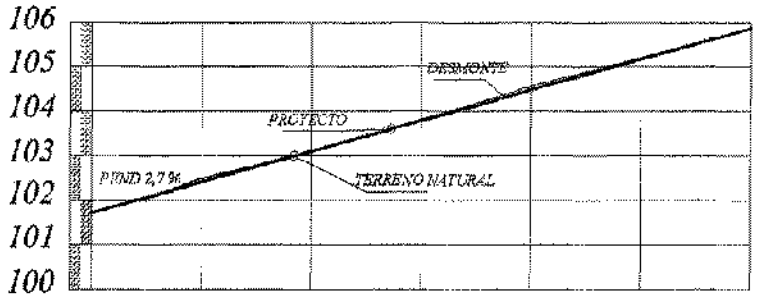

PROGRESIVA	0+000	25.00	0+025	25.00	0+050	25.00	0+075	25.00	0+100	25.00	0+125	25.00	0+150
RAZANTE DEL TERRENO	101.79		102.50		103.10		103.83		104.55		105.25		105.78
RAZANTE DEL PROYECTO	101.75		102.43		103.10		103.77		104.44		105.11		105.75

PLANIMETRIA



NTO TIPO EMPEDRADO ALIDAD DE CAPIATA	LUGAR: COMPAÑIA 6ª POSTA YBYCUA TRAMO : 3191 , 3192 , 3193 y 9386 BARRIO: SAN JUAN	DISTRITO: CAPIATA DEPTO DE INFRAESTRUCTURA PUBLICA Y SERVICIOS	2011

PLANO 14: CONSTRUCCIÓN DE EMPEDRADO CALLE YBAPOVO, BARRIO NTRA. SRA. DE LA ASUNCIÓN, CÑIA. 16 URUGUA'Y

PERFIL LONGITUDINAL
ESCALA HORIZONTAL: 1/1400
ESCALA VERTICAL: 1/140



PROGRESIVA	0+000	25.00	0+025	25.00	0+050	25.00	0+075	25.00	0+100	25.00	0+125	25.00	0+150
RAZANTE DEL TERRENO	99.60		99.39		99.47		99.15		99.23		99.01		99.45
RAZANTE DEL PROYECTO	99.60		99.63		99.78		99.75		99.80		99.85		99.80

PLANIMETRIA



OBRA: PAVIMENTO TIPO EMPEDRADO	LUGAR: COMPAÑIA 16ª URUGUA'Y	DISTRITO: CAPIATA	2011
MUNICIPALIDAD DE CAPIATA	TRAMO: 2204, 2205 Y 2206 BARRIO: NUESTRA SEÑORA DE LA ASUNCION	DIRECCION DE INFRAESTRUCTURA PUBLICA Y DE SERVICIOS	NM

PLANO15: CONSTRUCCIÓN DE EMPEDRADO Y CANALIZACIÓN CALLE GASPAR R. DE FRANCIA, BARRIO CERRITO, CNIA. 17 YATAITY

DETALLE 2

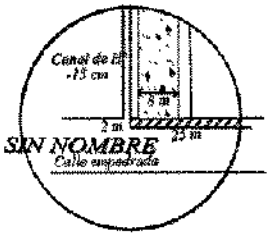

Remoción de Empedrado Existente
Y Rebaje de 15 cm

PERFIL LONGITUDINAL
ESCALA HORIZONTAL: 1/1400
ESCALA VERTICAL: 1/140



PROGRESIVA	180,00	(00+025)	25,00	(00+050)	25,00	(00+075)	25,00	(00+100)	25,00	(00+125)	25,00	(00+150)	10	(00+160)
RAZANTE DEL TERRENO	100,00	99,54		99,95		99,65		99,34		99,48		99,44		99,36
RAZANTE DEL PROYECTO	100,00	99,90		99,80		99,70		99,60		99,50		99,40		99,30

DETALLE 1

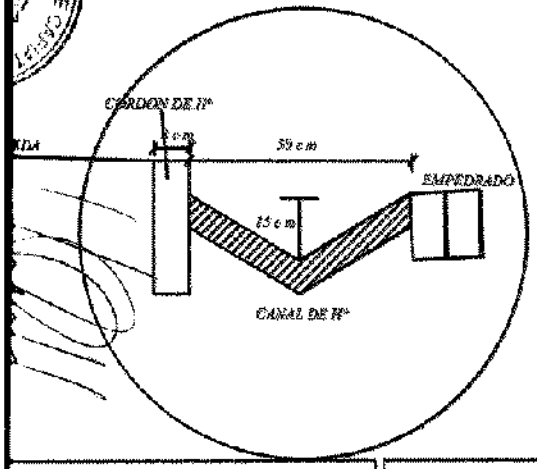

PLANIMETRIA

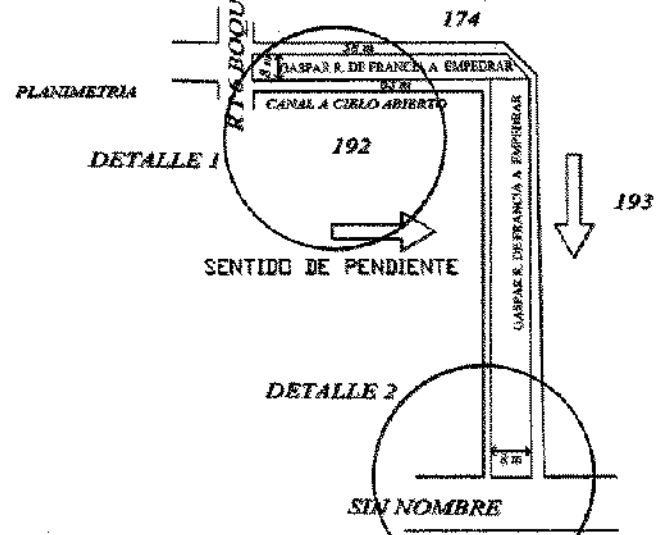

MENTO TIPO EMPEDRADO IPALIDAD DE CAPIATA	LUGAR: COMPAÑIA 17 YATAITY TRAMO : 174, 192 y 193 BARRIO: CERRITO	DISTRITO: CAPIATA DEPTO DE INFRAESTRUCTURA PUBLICA Y SERVICIOS	2011	IAN

PLANO 16: CONSTRUCCIÓN DE EMPEDRADO Y CANALIZACIÓN CALLE MIGUEL GIMÉNEZ, CECILIO ESCOBAR Y SIN NOMBRE, BARRIO SANTA LUCIA

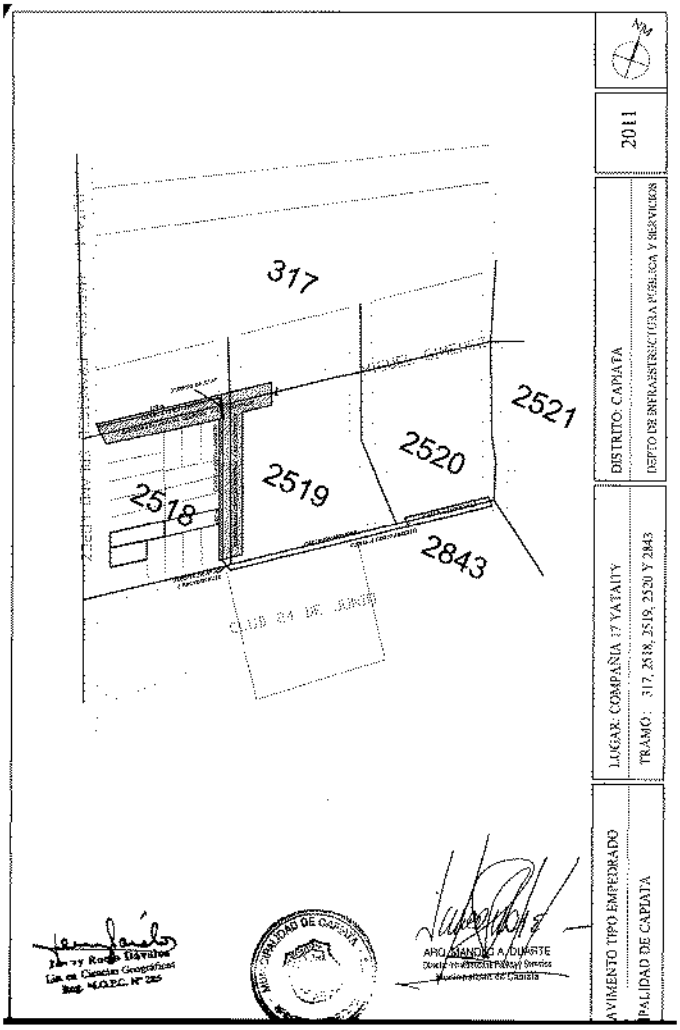

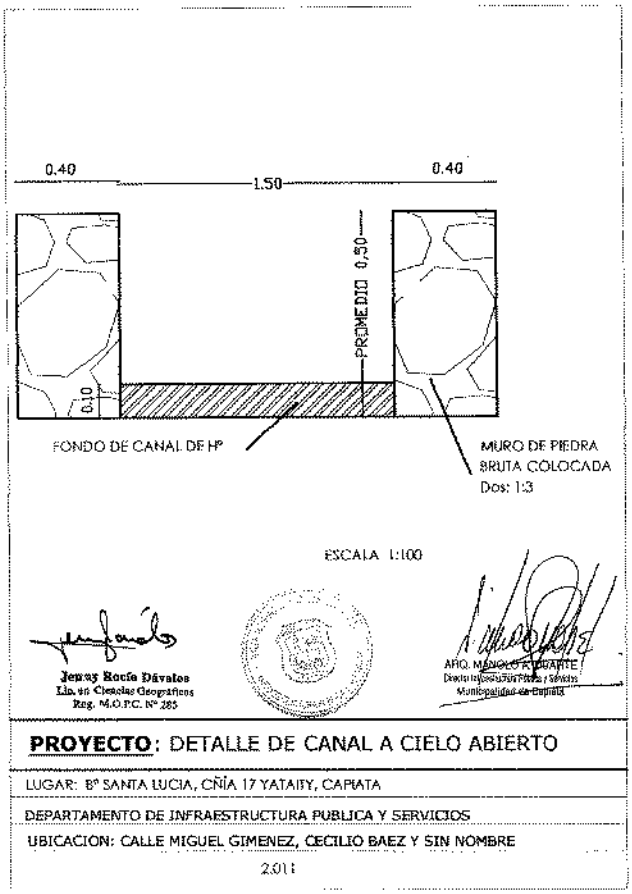

DETALLES DE PUENTE A REALIZARSE

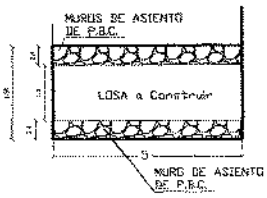

PLANTA
ESCALA 1:100

DETALLE VISTA DEL CANAL SOBRE CALLE MIGUEL GIMENEZ

DETALLE-VISTA DEL CANAL SOBRE CALLE CECILIO ESCOBAR

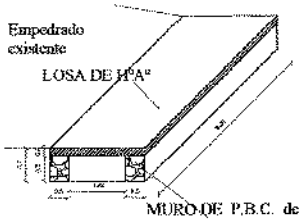

VISTA DEL PUENTE
ESCALA 1:100

ESCALA HORIZONTAL: 1/1000
ESCALA VERTICAL: 1/100



PROGRESIVA	000+000	25.00	000+025	25.00	000+050	25.00	000+075	25.00	000+100
RAZANTE DEL TERRENO	100,00		99,50		99,20		99,61		100,09
RAZANTE DEL PROYECTO	100,00		99,85		99,70		99,55		99,40

PLANIMETRIA

RUTA 1

317

CALLE MIGUEL GIMENEZ A TRABAJAR

PUENTE DE H° A°

2518

SENTIDO DE PENDIENTE

O TIPO EMPEDRADO	LUGAR: COMPAÑIA 17 YATAITY	DISTRITO: CAPIATA	2011	NM
DAD DE CAPIATA	TRAMO : 317 Y 2518 BARRIO: SANTA LUCIA	DEPARTAMENTO DE INFRAESTRUCTURA PUBLICA Y SERVICIOS		

PERFIL LONGITUDINAL
ESCALA HORIZONTAL: 1/1000
ESCALA VERTICAL: 1/100



PROGRESIVA	0+100	25.00	0+125	25.00	0+150	25.00	0+175	25.00	0+200	12.5	0+212.5
RAZANTE DEL TERRENO	100.00		99.40		98.68		98.75		98.68		98.73
RAZANTE DEL PROYECTO	99.40		99.25		99.10		98.95		98.80		98.73

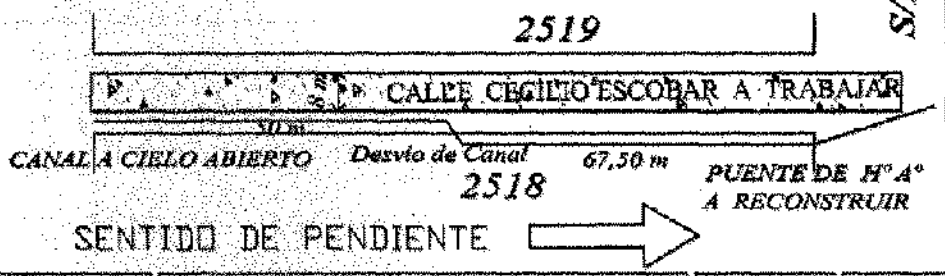

ARQ. ARNOLDO A. DUARTE

TO TIPO EMPEDRADO	LUGAR: COMPAÑIA 17 YATAITY	DISTRITO: CAPIATA	2011	
IDAD DE CAPIATA	TRAMO : 2518 Y 2519 BARRIO: SANTA LUCIA	DEPARTAMENTO DE INFRAESTRUCTURA PUBLICA Y SERVICIOS		

ONGITUDINAL
ORIZONTAL: 1/1000
ERTICAL: 1/100

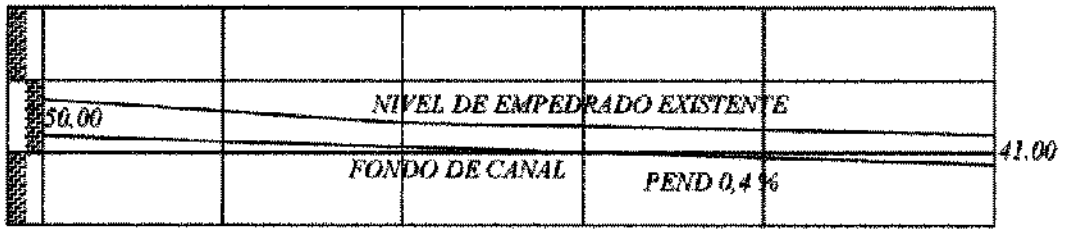

PROGRESIVA	00+000	25.00	00+025	25.00	00+050	25.00	00+075	25.00	00+100	32.00	00+132
RAZANTE DEL TERRENO	98,73		100,80		98,41		102,31		98,32		98,25
RAZANTE DEL PROYECTO	98,23		100,75		98,41		102,25		98,32		98,25



PLANIMETRIA

O TIPO EMPEDRADO	LUGAR: COMPAÑIA 17 YATAITY	DISTRITO: CAPIATA	2011	
DAD DE CAPIATA	TRAMO : TRAMO : BARRIO: SANTA LUCIA	DEPARTAMENTO DE INFRAESTRUCTURA PUBLICA Y SERVICIOS		

PERFIL LONGITUDINAL
ESCALA HORIZONTAL: 1/1000
ESCALA VERTICAL: 1/100



00+000	25.00	00+175	25.00	00+050	25.00	00+075
98,25		98.05		97.93		97.44
98,25		97.94		97.69		97.44

S/N

2520

CALLE A EMPEDRAR

CANAL A CIELO ABIERTO

2843

CALLE EMPEDRADA

SENTIDO DE PENDIENTE

TO TIPO EMPEDRADO	LUGAR: COMPAÑIA 17 YATAITY	DISTRITO: CAPIATA	2011	
IDAD DE CAPIATA	TRAMO : 2520 Y 2843 BARRIO: SANTA LUCIA	DEPARTAMENTO DE INFRAESTRUCTURA PUBLICA Y SERVICIOS		

PLANO 17: CONSTRUCCIÓN DE EMPEDRADO CALLE PETTIROSSI, BARRIO NARANJATY, CÑIA 1ª NARANJATY

PLANO 18: CONSTRUCCION DE EMPEDRADO CALLE 4 DE OCTUBRE, BARRIO SAN FRANCISCO, CÑIA. 10 LAURELTY



PERFIL LONGITUDINAL
ESCALA HORIZONTAL: 1/1400
ESCALA VERTICAL: 1/140

PROGRESIVA	00+000	25.00	00+025	25.00	00+050	25.00	00+075	25.00	00+100	25.00	00+125	25.00	00+150	25.00	00+175	25.00	00+200	25.00	00+225	25.00	00+250	25.00	00+275	15.00	00+290
RAZANTE DEL TERRENO	102,90		102,60		102,35		102,10		101,85		101,60		101,35		101,10		100,85		100,60		100,35		100,15		100,00
RAZANTE DEL PROYECTO	102,90		102,69		102,38		102,08		101,88		101,68		101,53		101,16		100,88		100,58		100,29		100,10		100,00

PLANIMETRIA



SENTIDO DE PENDIENTE

ENTO TIPO EMPEDRADO	LUGAR: COMPAÑIA 10 LAURELTY	DISTRITO: CAPIATA	2010	N.M.
ALIDAD DE CAPIATA	TRAMO: 287 Y 9490 BARRIO: SAN FRANCISCO	DEPARTAMENTO DE OBRAS Y PROYECTOS		

PERFIL LONGITUDINAL PARA PROYECTO DE EMPEDRADO

DISTRITO : CAPIATA LUGAR : KM 23 BARRIO SAN FRANCISCO

COMISION VECINAL: FOMENTO URBANO

CONTRATISTA SUPERFICIE DE PROYECTO: 2100.0000 M2



PLANO 19: CONSTRUCCIÓN DE EMPEDRADO CALLE SIN NOMBRE, BARRIO SAN BLAS, CÑIA. 3ª KA'AGUY KUPE

PLANO 20: CONSTRUCCIÓN DE EMPEDRADO CALLE SIN NOMBRE, BARRIO SAN MIGUEL, CÑIA. 3ª KA'AGUY KUPE

PLANO 21: CONSTRUCCIÓN DE EMPEDRADO CALLE SIN NOMBRE, BARRIO NARANJATY, CÑIA. 1ª NARANJATY

PERFIL LONGITUDINAL
ESCALA HORIZONTAL: 1/1000
ESCALA VERTICAL: 1/100

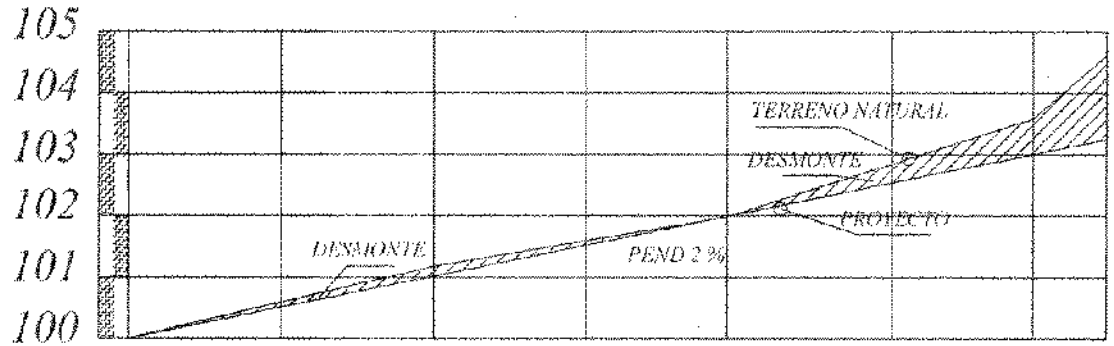

PROGRESIVA	00+000	25.00	00+025	25.00	00+050	25.00	00+075	25.00	00+100	25.00	00+125	23.00	00+148	12	00+160
RAZANTE DEL TERRENO	100,00		100,60		101,20		101,71		102,00		102,00		103,79		104,65
RAZANTE DEL PROYECTO	100,00		100,50		101,00		101,50		102,00		102,50		103,00		103,25

PLANIMETRIA

SIN NOMBRE

SENTIDO DE PENDIENTE

IMENTO TIPO EMPEDRADO	LUGAR: COMPAÑIA 1ª NARANJATY	DISTRITO: CAPIATA	2011	
IPALIDAD DE CAPIATA	TRAMO: 211, 212 y 213 BARRIO:	DEPARTAMENTO DE INFRAESTRUCTURA PUBLICA Y SERVICIOS		

PLANO 22: CONSTRUCCIÓN DE EMPEDRADO CALLE SIN NOMBRE, BARRIO SAN MIGUEL FRACCION ANITA III, CÑIA. 3ª KA'AGUY KUPE

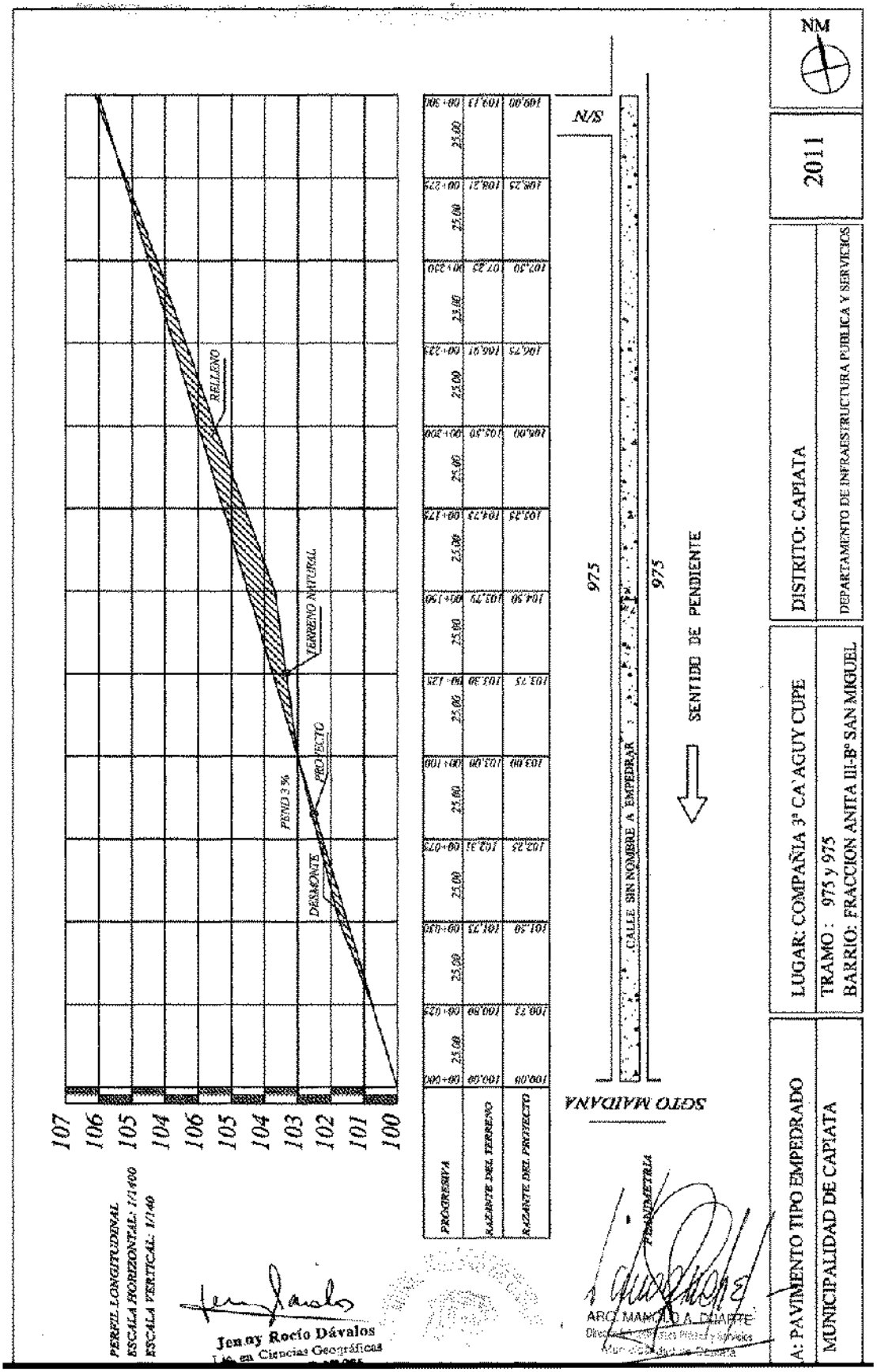

PLANO 23: CONSTRUCCIÓN DE EMPEDRADO CALLE SIN NOMBRE, BARRIO 6 DE ENERO, CÑIA 15 ALDANA CAÑADA

PLANO 24: CONSTRUCCIÓN DE EMPEDRADO CALLE VIRGEN DE SHOENSTATT, BARRIO SANTA RITA, CÑIA. 5ª YATAITY

Jenny Rocio Dávalos
Lic. en Ciencias Geográficas

PERFIL LONGITUDINAL

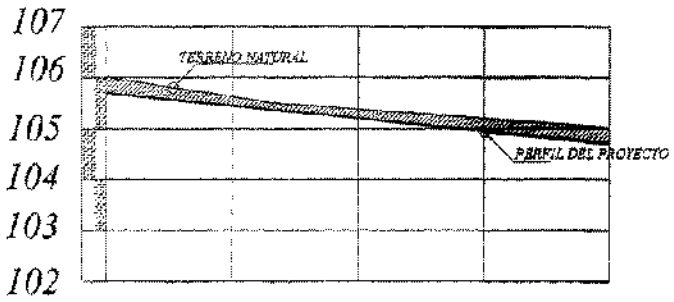

PROGRESIVA	00+000	25.00	00+025	25.00	00+050	25.00	00+075	30.00	00+100
RAZANTE DEL TERRENO	106.00		105.62		105.37		105.18		105.00
RAZANTE DEL PROYECTO	105.70		105.45		105.20		104.95		104.70

PLANIMETRIA

OBRA: PAVIMENTO TIPO EMPEDRADO	LUGAR: CÑIA 5ta YATAITY	DISTRITO: CAPIATA	2011	NM
	CALLE SIN NOMBRE	DEPTO. DE INFRAESTRUCTURA PUBLICA Y SERVICIOS		

PLANO 26: CONSTRUCCIÓN DE EMPEDRADO CALLE RAMÓN ELÍAS Y SANTO DOMINGO, BARRIO SANTO DOMINGO, PUEBLO

PERFIL LONGITUDINAL
ESCALA HORIZONTAL: 1/1000
ESCALA VERTICAL: 1/100



PROGRESIVA	00+000	20.00	00+020	20.00	00+040	23.00	00+063
RAZANTE DEL TERRENO	100,00		100,05		99,80		99,50
RAZANTE DEL PROYECTO	100,00		99,88		99,76		99,64

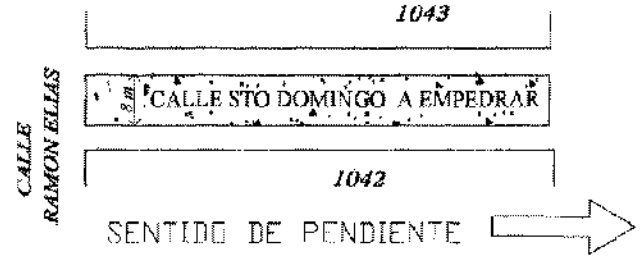

PLANIMETRIA

Jenny Rocío Dávalos
Lic. en Ciencias Geográficas
Reg. M.O.P.C. Nº 285

MUNICIPALIDAD DE CAPIATA
ARQ. MANOLO A. DUARTE
Jefe de Planeamiento Físico y Servicios
Municipalidad de Capiata

OBRA: PAVIMENTO TIPO EMPEDRADO	LUGAR: CIUDAD	DISTRITO: CAPIATA
MUNICIPALIDAD DE CAPIATA	TRAMO: 1042 y 1043 BARRIO: SANTO DOMINGO	DEPARTAMENTO DE INFRAESTRUCTURA PUBLICA Y SERVICIOS

Jenny Rocio Dávalos
Lic. en Ciencias Geográficas
Reg. M.O.P.C. N° 285

PERFIL LONGITUDINAL
ESCALA HORIZONTAL: 1/1000
ESCALA VERTICAL: 1/100



PROGRESIVA	00+000	20.00	00+020	20.00	00+040	20.00	00+060	26.00	00+086
RAZANTE DEL TERRENO	102,63		102,06		101,25		100,92		100,06
RAZANTE DEL PROYECTO	102,63		101,99		101,35		100,71		100,00

1043

CALLE RAMON ELIAS A EMPEDRAR

129

SANTO DOMINGO

SENTIDO DE PENDIENTE

PLANIMETRIA

OBRA: PAVIMENTO TIPO EMPEDRADO MUNICIPALIDAD DE CAPIATA	LUGAR: CIUDAD TRAMO: 1043 y 129 BARRIO: SANTO DOMINGO	DISTRITO: CAPIATA DEPARTAMENTO DE INFRAESTRUCTURA PUBLICA Y SERVICIOS

PLANO 26: CONSTRUCCIÓN DE EMPEDRADO CALLE SIN NOMBRE, BARRIO CAÑAVERAL, CÑIA. 5ª YATAITY

A: PAVIMENTO TIPO EMPEDRADO	LUGAR: COMPAÑIA 5ª YATAITY	DISTRITO: CAPIATA	2011
MUNICIPALIDAD DE CAPIATA	TRAMO : 2576 y 3967 BARRIO: CAÑAVERAL	DEPTO DE INFRAESTRUCTURA PUBLICA Y SERVICIOS	

Jenny Rocío Dávalos
Lic. en Ciencias Geográficas
Reg. M.O.P.C. Nº 285

MUNICIPALIDAD DE CAPIATA

ARQ. MANOLO A. DUARTE
Director Infraestructuras Públicas y Servicios
Municipalidad de Capiatá

PLANO 27: CONSTRUCCIÓN DE EMPEDRADO CALLE SIN NOMBRE Y SIN NOMBRE, VILLA CONAVI KM 24, CÑIA. 15 ALDANA CAÑADA

PERFIL LONGITUDINAL
ESCALA HORIZONTAL: 1/1000
ESCALA VERTICAL: 1/100



PROGRESIVA	00+000	25.00	00+025	25.00	00+050	20.00	00+070
RAZANTE DEL TERRENO	101,50		101,95		102,73		102,85
RAZANTE DEL PROYECTO	101,50		101,88		102,40		102,85

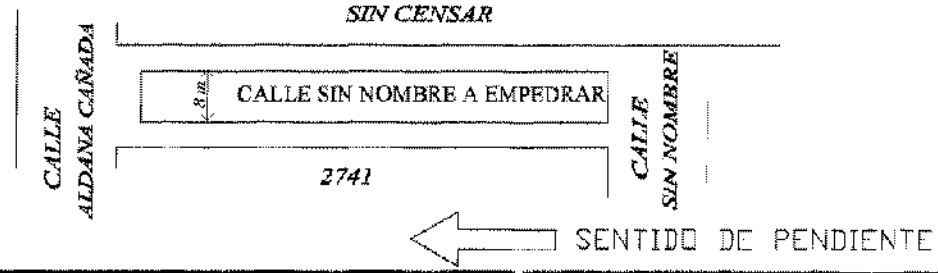

ANIMETRIA

RA: PAVIMENTO TIPO EMPEDRADO	LUGAR: COMPAÑIA 15 ALDANA CAÑADA	DISTRITO: CAPIATA	2011
MUNICIPALIDAD DE CAPIATA	TRAMO : 2741 y AREA SIN CENSAR BARRIO: CONAVI-CONSTITUCION	DEPARTAMENTO DE INFRAESTRUCTURA PUBLICA Y SERVICIOS	

PERFIL LONGITUDINAL
ESCALA HORIZONTAL: 1/1000
ESCALA VERTICAL: 1/100

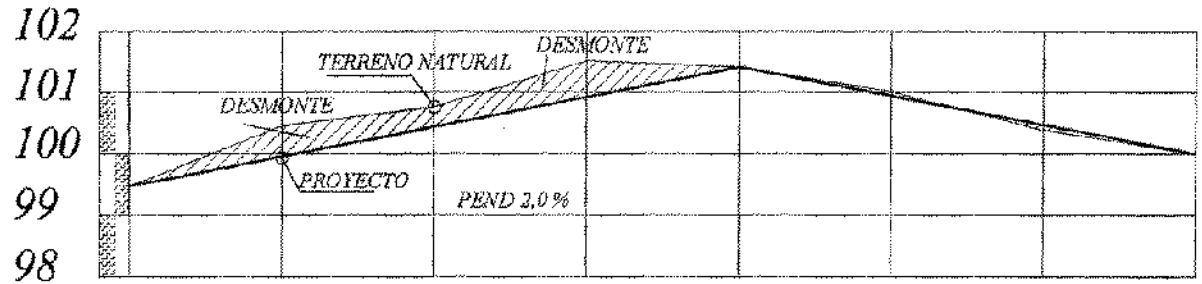

PROGRESIVA	00+000	25.00	00+025	25.00	00+050	25.00	00+075	25.00	00+100	25.00	00+125	25.00	00+150	20.00	00+170
RAZANTE DEL TERRENO	99,50		100,40		100,75		101,50		101,45		101,00		100,78		100,00
RAZANTE DEL PROYECTO	99,55		99,95		100,45		100,95		101,45		100,95		101,83		100,00

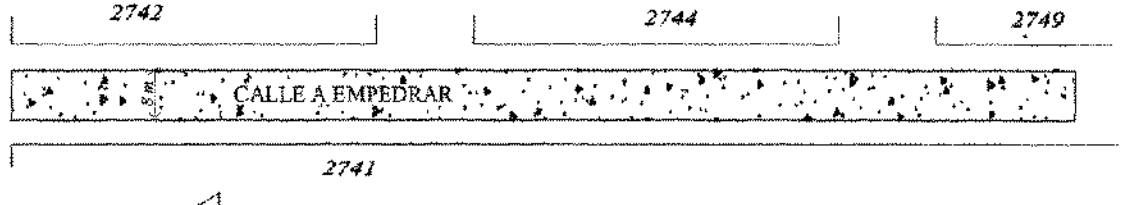

METRIA

VIMENTO TIPO EMPEDRADO	LUGAR: COMPAÑIA 15 ALDANA CAÑADA	DISTRITO: CAPIATA	2011	NM
ICIPALIDAD DE CAPIATA	TRAMO : 2741, 2742, 2744 y 2749 BARRIO: CONAVI-CONSTITUCION	DEPARTAMENTO DE INFRAESTRUCTURA PUBLICA Y SERVICIOS		

PLANO 28: CONSTRUCCIÓN DE EMPEDRADO CALLE SIN NOMBRE Y SIN NOMBRE, BARRIO SANTA ROSA, CÑIA. 9 ROJAS CAÑADA

Jenny Rocío Dávalos
Lic. en Ciencias Geográficas
Reg. M.O.P.C. Nº 285

MUNICIPALIDAD DE CAPIATA

ARQ. MANOLO ... DUARTE
Director de Ingeniería Pública y Servicios
Municipalidad de Capiatá

PERFIL LONGITUDINAL
ESCALA HORIZONTAL: 1/1400
ESCALA VERTICAL: 1/140



PROGRESIVA	00+000	25.00	00+025	25.00	00+050	25.00	00+075	15.00	00+090
RAZANTE DEL TERRENO	100.60		100.27		99.82		99.47		99.06
RAZANTE DEL PROYECTO	100.60		100.17		99.75		99.32		99.06

PLANIMETRIA

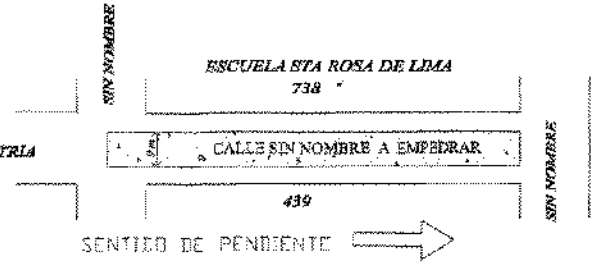

IMENTO TIPO EMPEDRADO	LUGAR: COMPAÑIA 9ª ROJAS CAÑADA	DISTRITO: CAPIATA	2011	
CIPALIDAD DE CAPIATA	TRAMO: 439 y 738 BARRIO: 11 DE SETIEMBRE	DEPTO DE INFRAESTRUCTURA PUBLICA Y SERVICIOS		

PLANO 29: CONSTRUCCIÓN DE EMPEDRADO Y CANALIZACIÓN CALLE CERRO CORA Y EL AGRICULTOR, BARRIO BALNEARIO, PUEBLO

PERFIL LONGITUDINAL
ESCALA HORIZONTAL: 1/1000
ESCALA VERTICAL: 1/100

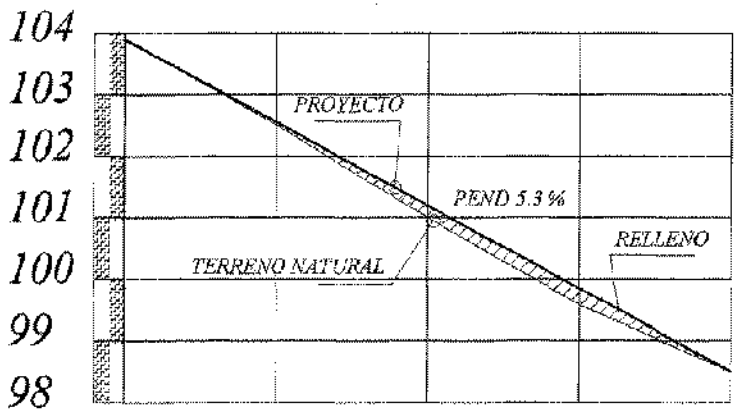

RAZANTE DEL TERRENO	*00+000*	*25.00*	*00+025*	*25.00*	*00+050*	*25.00*	*00+075*	*25.00*	*00+100*
RAZANTE DEL PROYECTO	*104,00*		*103,15*		*99,93*		*99,67*		*98,50*
PROGRESIVA	*104,00*		*103,18*		*101,15*		*99,82*		*98,50*

PLANIMETRIA

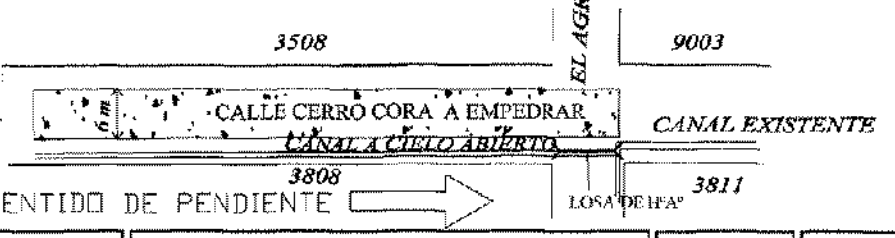

VIMENTO TIPO EMPEDRADO NICIPALIDAD DE CAPIATA	LUGAR: CIUDAD TRAMO: 3508 Y 3808 BARRIO: BALNEARIO	DISTRITO: CAPIATA DEPTO DE INFRAESTRUCTURA PUBLICA Y SERVICIOS	2011	NM

PERFIL LONGITUDINAL
ESCALA HORIZONTAL: 1/1000
ESCALA VERTICAL: 1/100



PROGRESIVA	00+000	20.00	00+020	20.00	00+040	15.00	00+060
RAZANTE DEL TERRENO	99,30		98,95		98,40		98,40
RAZANTE DEL PROYECTO	99,30		99,02		98,74		98,50

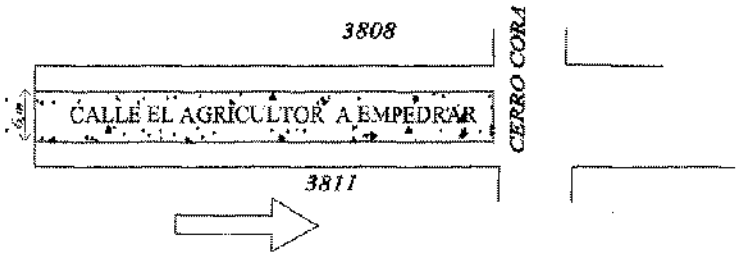

VIMENTO TIPO EMPEDRADO	LUGAR: CIUDAD	DISTRITO: CAPIATA	2011	
ICIPALIDAD DE CAPIATA	TRAMO: 3808 y 3811 BARRIO: BALNEARIO	DEPARTAMENTO DE OBRAS		

DETALLES DE TRABAJOS A REALIZARSE

CANAL A CIELO ABIERTO DE P.B.C.

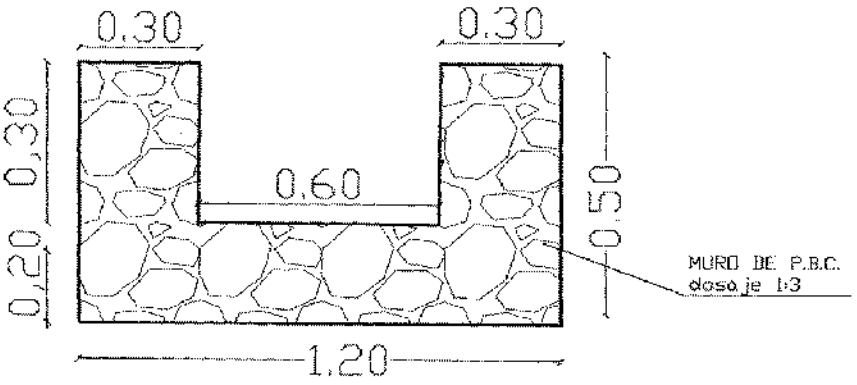

CORTE TRANSVERSAL
esc: 1/25

LOSA DE H° A° SOBRE
CANAL A CIELO ABIERTO DE P.B.C.

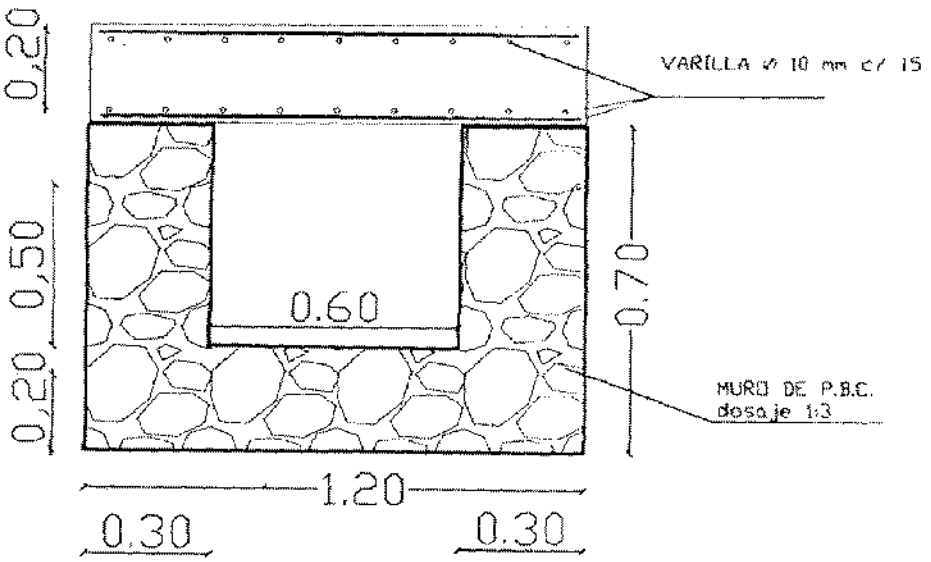

CORTE TRANSVERSAL
esc: 1/25

PLANO 30: CONSTRUCCIÓN DE EMPEDRADO CALLE LUIS M. ARGAÑA, BARRIO CERRITO, CÑIA. 17 YATAITY

PERFIL LONGITUDINAL
ESCALA HORIZONTAL: 1/1000
ESCALA VERTICAL: 1/100



PROGRESIVA	*00+000*	*25.00*	*00+25*	*25.00*	*00+50*	*25.00*	*00+75*	*15.00*	*00+90*
RAZANTE DEL TERRENO	*100,50*		*100,30*		*100,20*		*100,23*		*100,00*
RAZANTE DEL PROYECTO	*100,50*		*100,37*		*100,25*		*100,12*		*100,00*

PLANIMETRIA



VIMENTO TIPO EMPEDRADO	LUGAR: COMPAÑIA 17°	DISTRITO: CAPIATA	2010
ICIPALIDAD DE CAPIATA	TRAMO : 989 y 994 BARRIO : CERRITO	DEPARTAMENTO DE OBRAS	

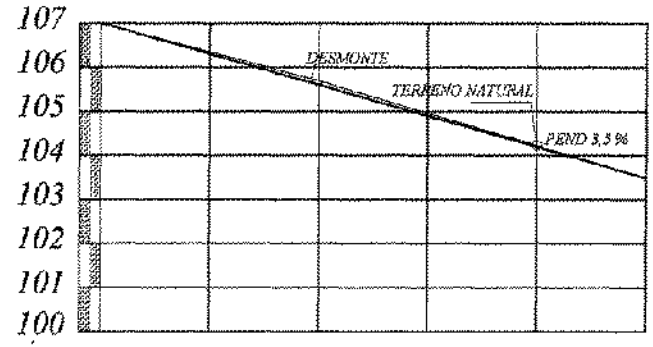

PERFIL LONGITUDINAL
ESCALA HORIZONTAL: 1/1400
ESCALA VERTICAL: 1/140

PROGRESIVA	00+000	25.00	00+025	25.00	00+050	25.00	00+075	25.00	00+100	25.00	00+125
RAZANTE DEL TERRENO	107,80		106,70		105,87		104,87		104,05		103,78
RAZANTE DEL PROYECTO	107,80		106,61		105,74		104,90		104,10		103,78

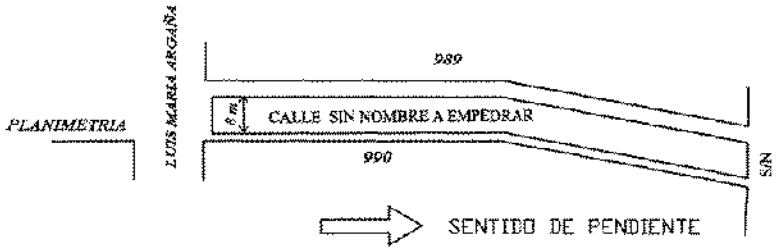

VIMENTO TIPO EMPEDRADO	LUGAR: COMPAÑIA 17 CERRITO	DISTRITO: CAPIATA	2010	NM
ICIPALIDAD DE CAPIATA	TRAMO: 989 y 990 BARRIO: CERRITO	DEPARTAMENTO DE OBRAS Y PROYECTOS		

PLANO 31: CONSTRUCCIÓN DE EMPEDRADO CALLE SIN NOMBRE, BARRIO SAN ANTONIO, CÑIA 9 ROJAS CAÑADA

L LONGITUDINAL
HORIZONTAL: 1/2000
VERTICAL: 1/200

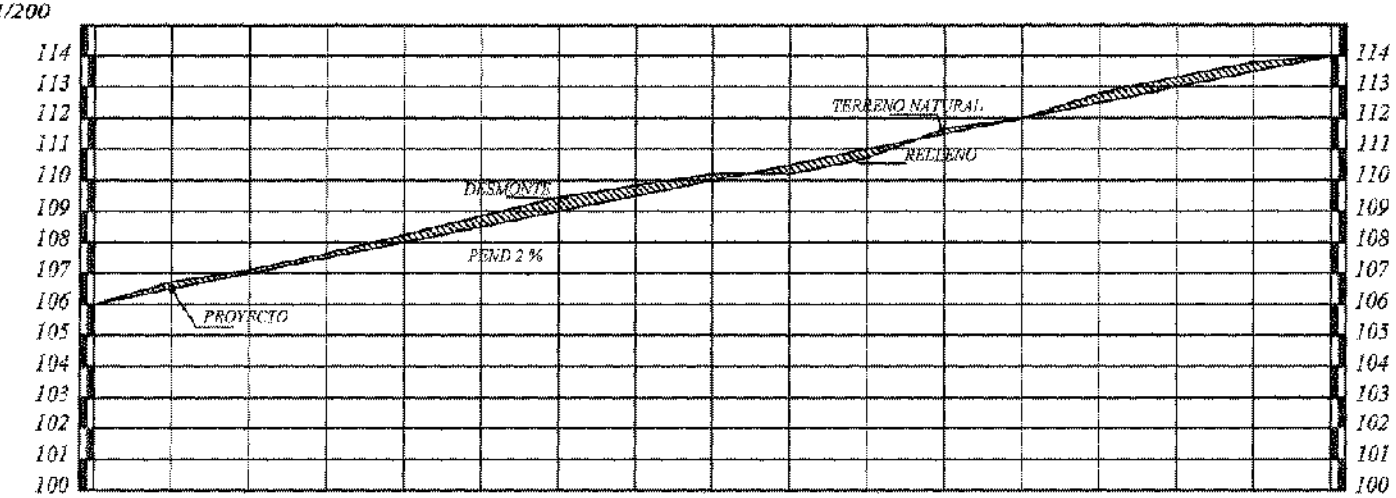



PLANIMETRIA

SENTIDO DE PENDIENTE

MIENTO TIPO EMPEDRADO	LUGAR: COMPAÑIA 9 ROJAS CAÑADA	DISTRITO: CAPIATA	2011	NM
IDAD DE CAPIATA	TRAMO : 1684 y 9709 BARRIO : SAN ANTONIO	DPTO DE INFRAESTRUCTURA PUBLICA Y SERVICIOS		

PERFIL LONGITUDINAL PARA PROYECTO DE EMPEDRADO

DISTRITO : CAPIATA

LUGAR : MONTE GRANDE ALDANA CAÑADA

COMISION VECINAL : FOMENTO URBANO

SUPERFICIE DE PROYECTO : 1860 M2

BARRIO : 6 DE ENERO

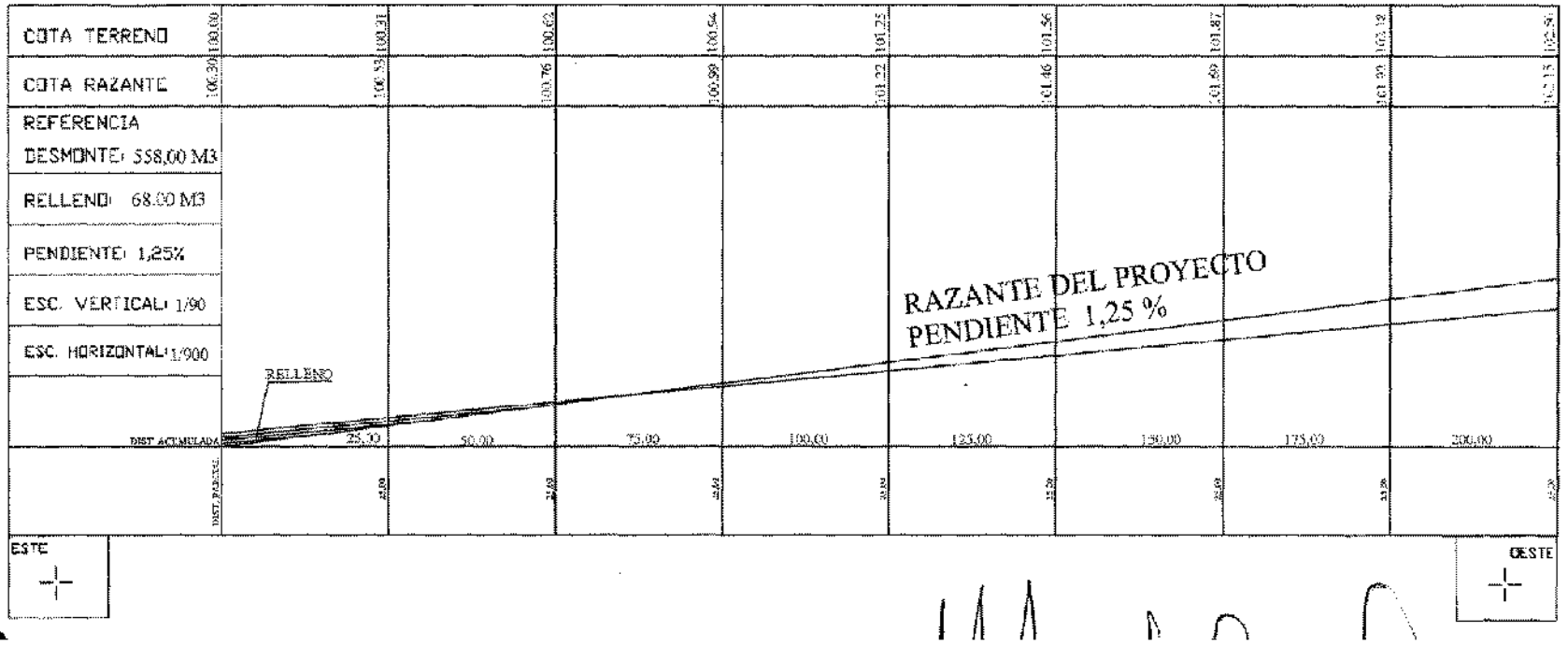

PLANO 32: CONSTRUCCIÓN DE EMPEDRADO CALLE SIN NOMBRE, BARRIO 6 DE ENERO, CÑIA 15 ALDANA CAÑADA

PLANTA DE UBICACION

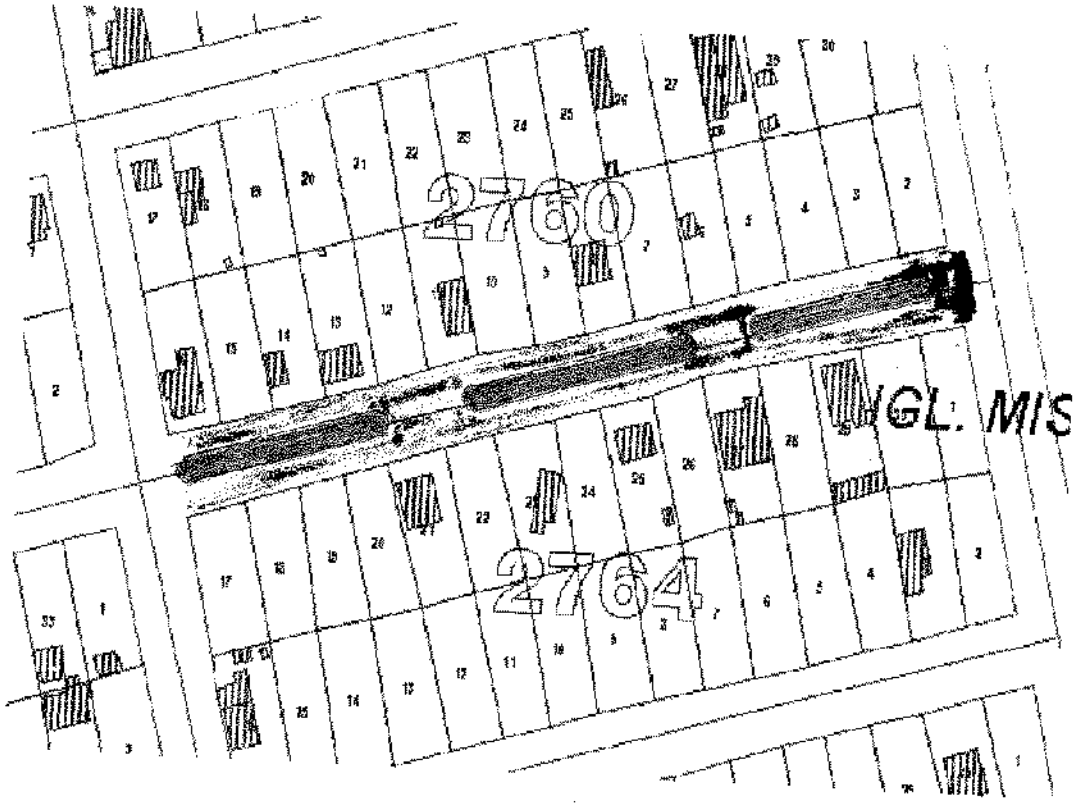

PLANO 33: CONSTRUCCIÓN DE EMPEDRADO CALLE MARTIN TIRADO, BARRIO SANTA ANA, CÑIA 5ª YATAITY

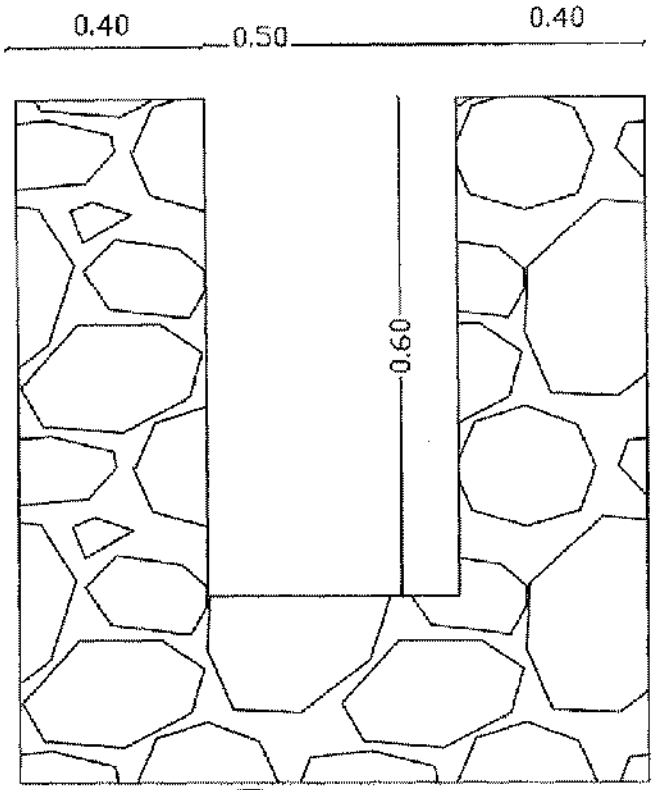

MUNICIPALIDAD DE CAPIATA
Dirección de Obras y Proyectos

ARQ. MANOLO A. DUARTE
Director Obras y Proyectos
Municipalidad de Capiatá

PROYECTO: DETALLE DE CANALIZACION

LUGAR: Bº SANTA ANA, CAPIATA

DEPARTAMENTO DE OBRAS Y PROYECTO

UBICACION: CALLE MARTINCITO TIRADO

PLANO 34: CONSTRUCCIÓN DE EMPEDRADO CALLE SIN NOMBRE, BARRIO CONAVI, CÑIA. 5ª YATAITY

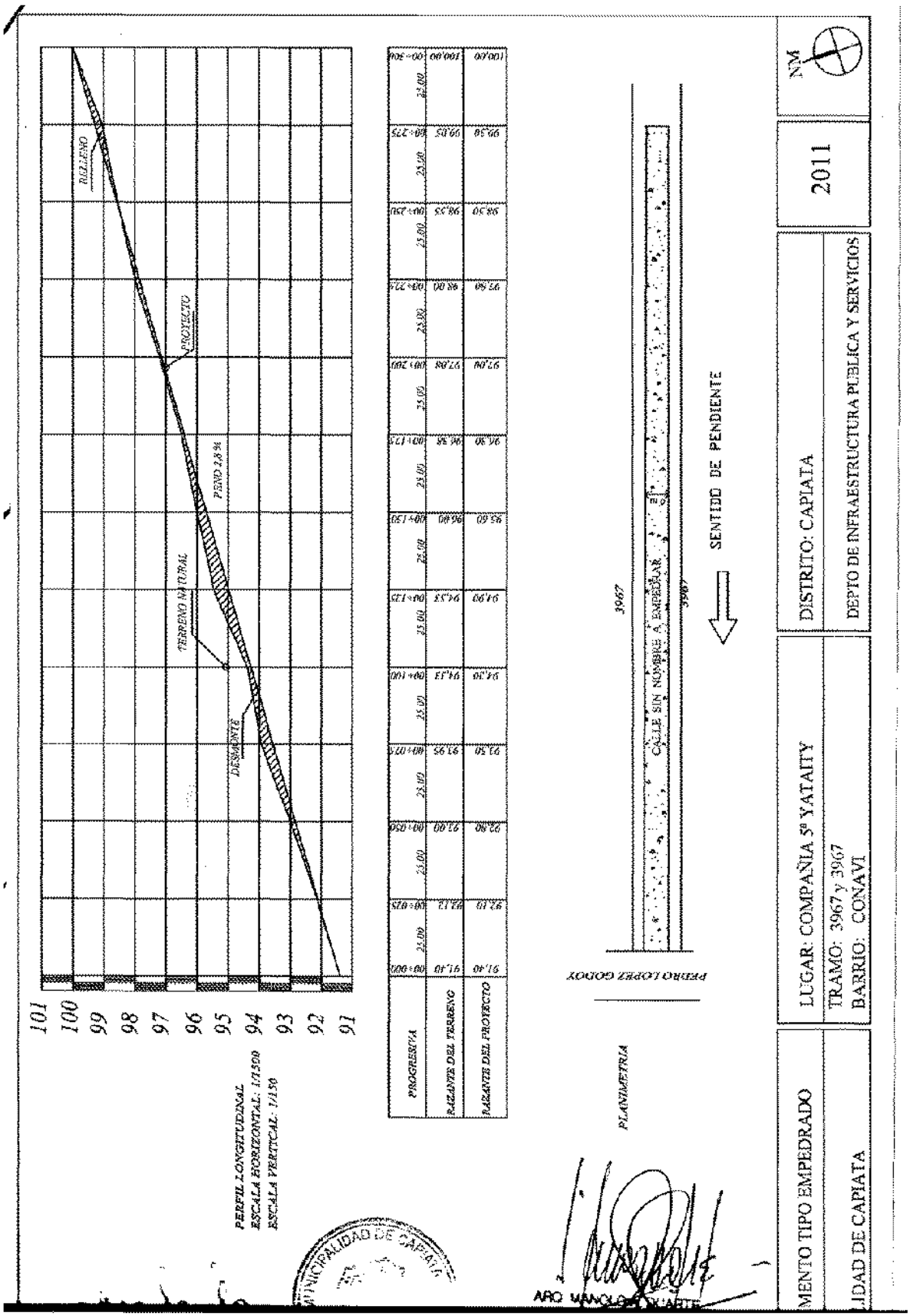

PLANO 35: CONSTRUCCIÓN DE EMPEDRADO CALLE JORGE A. ROJAS RAMÍREZ, BARRIO VIRGEN DE LOS DOLORES, CÑIA. 18 LOMA BARRERO.

PLANO 36: CONSTRUCCIÓN DE EMPEDRADO CALLE SAN ANTONIO, BARRIO SAN ANTONIO, CÑIA. 6TA. POSTA YBYCUA

PERFIL LONGITUDINAL

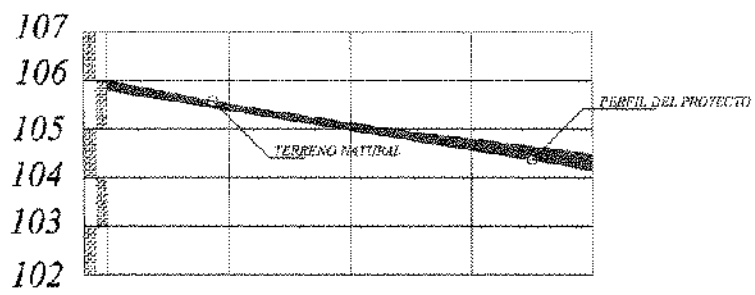

PROGRESIVA	*0+000*	*25.00*	*0+025*	*25.00*	*0+050*	*25.00*	*0+075*	*25.00*	*0+100*
RAZANTE DEL TERRENO	*106.00*		*105.51*		*105.13*		*104.80*		*104.47*
RAZANTE DEL PROYECTO	*105.86*		*105.38*		*104.98*		*104.50*		*104.15*

PLANIMETRIA



OBRA: PAVIMENTO TIPO EMPEDRADO	LUGAR: CÑIA 6ta Barrio San Antonio	DISTRITO: CAPIATA	2011	NM
	CALLE SIN NOMBRE	INSFRAESTRUCTURA PUBLICA Y SERVICIOS		